



**Guide**

# Camagüey

**Gratuit**



[www.camaguey.travel](http://www.camaguey.travel)



# Camagüey



## CAMAGÜEY

Km

PINAR DEL RÍO	708
VIÑALES	728
ARTEMISA	627
LA HABANA	548
SAN JOSÉ DE LAS LAJAS	503
MATANZAS	495
VARADERO	475
SANTA CLARA	274
CIENFUEGOS	333
SANCTI SPÍRITUS	185
TRINIDAD	260
TOPES DE COLLANTES	277
CIEGO DE ÁVILA	110
CAYO COCO	200
SANTA LUCÍA	110
LAS TUNAS	125
HOLGUÍN	201
GUARDALAVACA	257
BAYAMO	204
SANTIAGO DE CUBA	333
GUANTÁNAMO	377
BARCOA	458

# Bienvenue

## CAMAGÜEY

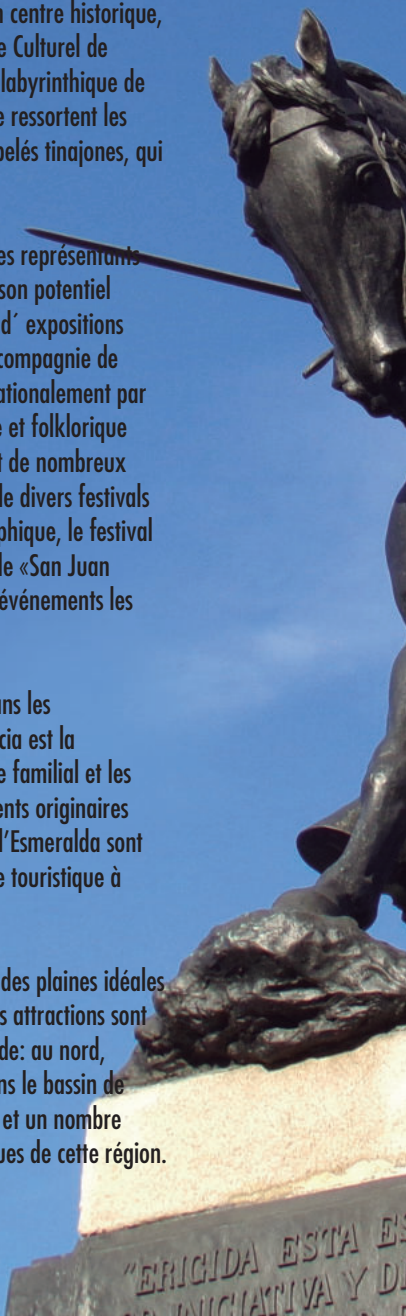
Entre légendes et coraux

Camagüey est l'une des destinations que nous vous recommandons de visiter lors de votre voyage à Cuba. Juste au centre de la province, se trouve son chef-lieu, aussi appelé Camagüey, l'une des sept premières villas cubaines, fondée en 1514 sous le nom de Santa María del Puerto del Príncipe. Son centre historique, le plus grand du pays, possède une partie déclarée Patrimoine Culturel de l'Humanité par l'UNESCO depuis 2008. Il s'agit de un réseau labyrinthique de rues, de ruelles et de places sans égal dans les Caraïbes, où se ressortent les clochers de ses églises et il y a grands vases en terre cuite appelés tinajones, qui sont devenus un symbole de la région.

Berceau d'écrivains, de musiciens vertueux et de remarquables représentants de toutes les manifestations de la culture, Camagüey montre son potentiel à travers un réseau de centres culturels, de musées, de salles d'expositions et d'événements. La ville a le privilège d'avoir la deuxième compagnie de ballet du pays (le réputé Ballet de Camagüey, reconnu internationalement par sa qualité), ainsi que les compagnies de danse contemporaine et folklorique qui rehaussent le prestige de notre héritage culturel. Le talent de nombreux artistes, de critiques et d'experts est mis au grand jour dans de divers festivals et événements: l'Atelier National de la Critique Cinématographique, le festival international d'art vidéo de Camagüey, la Fête du «Tinajón», le «San Juan Camagüeyano» et la Semaine de la Culture ils sont parmi les événements les plus prestigieux.

Les plages de Camagüey sont concentrées sur la côte nord, dans les municipalités de Nuevitas et Esmeralda. La plage de Santa Lucia est la destination principale du soleil et plage, un lieu où le tourisme familial et les activités nautiques sont promus, principalement auprès de clients originaires du Canada, d'Europe et les gens du coin. Les plages du nord d'Esmeralda sont situées dans des clés totalement vierges, où une infrastructure touristique à grande échelle est prévue.

La nature de Camagüey se caractérise par l'existence de grandes plaines idéales pour la culture de la canne à sucre et du bétail. Les principales attractions sont concentrées dans deux groupes de montagnes de faible altitude: au nord, la Sierra de Cubitas, au sud, la Sierra de Najasa, ainsi que dans le bassin de la rivière Máximo. La présence d'espèces variées de palmiers et un nombre appréciable de grottes sont parmi les principales caractéristiques de cette région.





# INDEX

## ZONES TOURISTIQUES

AU-DELÀ DU CHEMIN DE FER / 5

LA RUE REPÚBLICA / 7

LE TRIANGLE D'OR / 11

LES PLACES COLONIALES / 19

DE L'AUTRE CÔTÉ DU PONT / 25

AUTRES SITES D'INTERET / 28

LES PLAGES DE CAMAGÜEY / 31

ATTRACTIONS NATURELLES / 34

PRINCIPAUX EVENEMENTS / 36

INFORMATIONS UTILES / 38

ANNUAIRE / 40



[www.cubamaps.travel](http://www.cubamaps.travel)

1

2

4

3

5

Avenida de los Mártires

1

Eglise de San José

2

Ancien Collège  
Champagnat

3

Hôtel Puerto Príncipe

4

Maison des Cariatides


5

Musée Provincial  
Ignacio Agramonte

# Au-delà du chemin de fer



Eglise de San José



Maison des Cariatides



Hôtel Islazul Puerto Príncipe

Découvrir une ville comme Camagüey est un grand défi. Rien de mieux pour vivre cette expérience que la description des itinéraires qui mènent aux principaux espaces publics.

La partie nord est située de l'autre côté de la voie ferrée. L'Avenida de los Mártires est le principal accès au quartier de La Vigía; une rue à quatre voies dont vous pouvez voir des bâtiments importants de différents styles construits au début du XXe siècle: l'église de San José, la Maison des Cariatides, l'ancien Collège Champagnat, et l'Hôtel Islazul Puerto Príncipe.

Le musée provincial Ignacio Agramonte (Avenida de los Mártires, n° 2) il a plusieurs salles d'exposition, les plus remarquables sont celles de peinture cubaine, collection considérée comme la deuxième plus importante du pays, et celle appelée Sala Viva, une cour intérieure dans laquelle se conservent des éléments architectoniques et décoratifs des époques coloniale et républicaine ainsi que de beaux exemplaires de la flore cubaine.



Musée Ignacio Agramonte



- 1 Musée du Chemin de Fer
- 2 Hôtel Plaza
- 3 Hôtel Colón
- 4 Galerie d'art Caguayo
- 5 Telepunto
- 6 Librairie Athénée Viet-Nam
- 7 Office de Cubana de Aviación
- 8 Cafétéria La Bigornia
- 9 CADECA
- 10 Exposition de Céramiques Artistiques
- 11 Parque del Amor / Paseo Tecnológico
- 12 Restaurant En Familia Impacto
- 13 Bar Mulata
- 14 Hôtel Isla de Cuba
- 15 Complexe Touristique El Bambú
- 16 Galerie d'art República 489
- 17 Ocio Club
- 18 Restaurant Bodegón Don Cayetano



[www.cubamaps.travel](http://www.cubamaps.travel)



# La Rue República



Musée du Chemin de Fer

En partant du musée, tout droit, se trouve la rue República, l'axe qui relie le centre de la ville du nord au sud. C'est un endroit où l'on trouve des dizaines d'établissements commerciaux, gastronomiques, de service et culturelles.

La première chose qui attire l'attention est la vieille gare, un ancien bâtiment rénové et transformé en musée du chemin de fer. En traversant la rue, en face de la gare, se trouve l'Hôtel Plaza (1, rue Van Horne), le plus ancien de ceux qui fonctionnent dans la ville et qui a eu le privilège d'être visité par le Prix Nobel de Littérature Gabriela Mistral au début du XXe siècle, il est aussi le lieu d'où a commencé la première transmission radiale de la ville.



Hôtel Islazul Plaza

Plus loin, en descendant la rue República, à environ 250m de la gare, nous trouvons l'Hôtel Colón (472, rue República). Le travail en bois et le vitrail dans son lobby et une cour pittoresque dans la partie derrière, ressortent dans ce bâtiment éclectique. Là se trouve l'Agence de vente et de réservation du Groupe Hôtelier Islazul.



Hôtel Colón by Meliá

En face de l'hôtel se trouve la Galerie-Fondation Caguayo, une salle d'exposition spécialisée dans les arts plastiques, le design et les arts monumentaux. (475, rue República).

# La Rue República



Telepunto

Le Telepunto (453, rue República), à quelques mètres seulement, est un lieu qui offre accès à Internet ainsi que la vente d'accessoires et de cartes téléphoniques.

La librairie Ateneo est située dans le bloc suivant (416, rue República), c'est un espace pour la vente et les présentations de livres de la littérature cubaine et internationale ainsi que d'exposition des œuvres d'artistes locaux.



La Bigornia

En suivant le même parcours, au coin des rues República et Correa il y a deux bâtiments d'usages très différents: le bureau de Cubana de Aviación et La Bigornia, une complexe avec une cafétéria et boutique.

Pour faire des transactions monétaires, continuez jusqu'au numéro 384, où se trouve le bureau d'échange d'argent - CADECA. Juste à côté, au numéro 382, se trouve la Sala Internacional de Cerámica de Arte, une exposition consacrée à la vente d'œuvres des artistes de la ville, articulée avec une exposition internationale de céramique.

Si vous êtes attiré par les jeux vidéo, vous avez besoin d'une connexion sans fil ou vous voulez simplement un cocktail rafraîchissant, vous pouvez satisfaire vos souhaits dans le Parc de l'amour et le Paseo Tecnológico.



Parc de l'amour et le Paseo Tecnológico

# La Rue República

Vous pouvez profiter au plaisir des saveurs et des arômes de Chine, de Cuba et d'Italie dans le restaurant En Familia Impacto (República, No. 358).

Dans le coin de República et de San Esteban, vous trouverez un bar où le rhum Mulata et d'autres produits de la société TecnoAzúcar sont commercialisés. Si vous tournez votre attention à droite, vous verrez immédiatement l'hôtel Isla de Cuba (San Esteban et Popular).

Continuez la Rue República et au numéro 295 est situé le Complexe touristique El Bambú avec des magasins, un café et les bureaux des Agences de voyage Viajes Cubanacán et ECOTUR.

Sur le même trottoir, vers le sud, vous trouverez la Galería República 289, le siège principal du Salon des Arts Visuels «Fidelio Ponce», le plus grand événement de son genre dans la province.

A quelques mètres de la galerie, on dispose le Complexe récréatif Ocio Club, une combinaison de services comprenant une piscine, une cafétéria, un bowling, des jeux électroniques et de table.

Le Bodegón Don Cayetano (República No. 256 et Callejón de la Soledad) est idéal pour déguster des plats de la cuisine espagnole, y compris des tapas, accompagné d'une carte des vins.



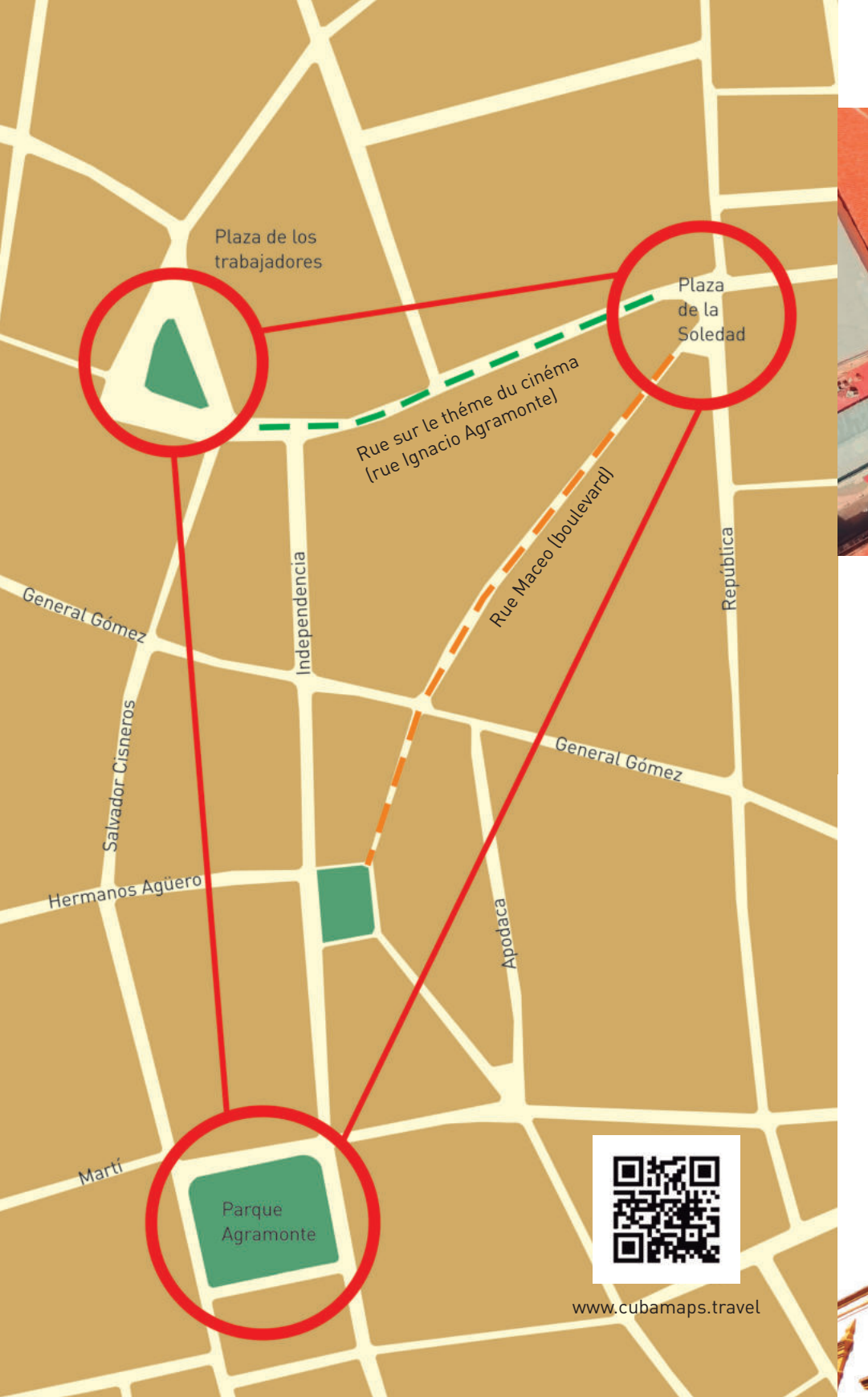
En familia Impacto



El Bambú



Ocio Club



Plaza de los  
trabajadores

Plaza  
de la  
Soledad

Rue sur le thème du cinéma  
(rue Ignacio Agramonte)

Rue Maceo (boulevard)

República

Independencia

General Gómez

Apodaca

Parque  
Agramonte



[www.cubamaps.travel](http://www.cubamaps.travel)

# Le Triangle d'Or



Plaza de la Soledad

Le circuit touristique le plus fréquenté de Camagüey est celui entre la Plaza de la Soledad, la Plaza de los Trabajadores et le Parque Agramonte.

La Plaza de la Soledad (également appelée Plaza del Gallo ou Plaza de la Solidaridad) est le centre de confluence de plusieurs grandes artères de la ville. Son nom est dû à l'édifice qui la préside: l'Eglise de la Soledad (1777).



Théâtre Avellaneda

Sur l'esplanade, devant l'église, se trouvent deux lieux importants pour les spectacles musicaux et théâtraux: l'un est un bâtiment et l'autre un espace extérieur: le théâtre Avellaneda et l'amphithéâtre de la place.

Dans les environs, vous aurez de différents choix d'hébergement: les hôtels Santa María, El Colonial, Camino de Hierro et La Avellaneda; ce dernier sur la



# Le Triangle d'Or



Hôtel E La Avellaneda



Hôtel E Camino de Hierro



La rue des cinémas  
(Ignacio Agramonte)

Calle República No.226, très proche de la place. Sur le même trottoir, à côté de l'hôtel, il est situé le Bar Yesterday (República No.222), espace où vous pouvez profiter de la musique des The Beatles accompagnée de cocktails et de tapas.

De la Plaza de la Soledad à la Plaza de los Trabajadores, en passant par la rue Ignacio Agramonte, se trouve la section intitulée Cinema Street: une promenade thématique d'environ 250 mètres de long où les établissements commerciaux prennent le nom de films provenant de différentes parties du monde.

Au numéro 409, est le centre culturel Fotograma, lieu approprié pour les présentations en direct sont faites par des artistes de Camaguey.

De l'autre côté se trouve El Callejón de los Milagros (l'Allée des Miracles) où vous pourrez découvrir les lieux d'intérêt et les produits touristiques

# Le Triangle d'Or

à l'office de tourisme (INFOTUR). Dans le même espace, à côté de Infotur, il est situé Bar Casablanca Night-Club, spécialisé dans les cocktails et tapas.

En avançant environ 80m, se trouve la galerie d'art Iris, espace pour l'exposition et la vente d'œuvres d'art créées par des artistes Oscar Rodriguez Lasseria, Oscar Rodriguez Jr.

Il est certainement utile de savoir qu'à deux portes de la galerie Iris se trouve un autre bureau de vente de la compagnie de téléphone (Telepunto) et de l'autre côté de la rue (449, rue Ignacio Agramonte) il y a un petit complexe de santé - SERVICIOS MÉDICOS CUBANOS - conçu principalement pour les soins médicaux de touristes qui nous visitent.

Juste à côté se trouve le restaurant La Isabella (447, rue Ignacio Agramonte), distingué par sa décoration unique avec des motifs allégoriques au cinéma et un menu italien varié.



Bar Casablanca



Restaurant La Isabella



Musée Casa Natal de Ignacio Agramonte

Au coin des rues Ignacio Agramonte et Independencia se dresse le Musée Casa Natal de Ignacio Agramonte. Le Major Général Ignacio Agramonte y Loynaz, chef du mouvement pour l'indépendance de Camagüey, y est né. Rouverte comme musée en 1973, il expose des documents et des biens personnels tels que des meubles et des objets de la famille et de l'époque coloniale aussi.

# Le Triangle d'Or

Juste en face se dresse l'Eglise de la Merced (4, rue Charles A. Dana), construite en 1748. Il existe un musée de reliques recueillies dans la province en dessous du maître- autel, dans une partie de ses anciennes cryptes.

L'église et la maison natale d' Agramonte sont dans les limites de la Plaza de los Trabajadores, appelée autrefois la Plaza de las Mercedes. Outre ces deux bâtiments, autour d'elle se trouvent la station provinciale de radio Radio Cadena Agramonte; le Centre du Congrès Santa Cecilia; la poste centrale Correos de Cuba et deux installations de la Banque de Crédit et de Commerce. Dans une extrémité de la place, après l'église, on trouve l'Association Cubaine des Artisans Artistes (ACAA), cette salle offre un espace pour des expositions, des colloques et des ateliers d'artisans locaux.



Autel de l'église de La Merced



Plaza de los Trabajadores

# Le Triangle d'Or

La rue Cisneros commence dans l'un des coins de la place, où se trouvent la Banque de Crédit et de Commerce et la poste. Elle a ce nom pour honorer Salvador Cisneros Betancourt, président de la République en Armes pendant les guerres d'indépendance, né dans la maison numéro 220.

En descendant la rue Cisneros nous trouvons deux bâtiments majestueux, l'un en face de l'autre, en occupant les numéros 253 et 258. Le premier est le siège du Tribunal Populaire Provincial, ancienne Audience Royale Primée de Puerto Príncipe, la première cour qui a existé à Cuba. Le second a été pendant beaucoup de temps un club des descendants espagnols dans la ville. Les pilotes ibériques Barberán et Collar, héros du vol transatlantique Sevilla-Camaguey, y ont été accueillis. Il est aujourd'hui le siège des Maisons de Culture dans la province. (au rez-de-chaussée) et, au premier étage, le siège du ballet contemporain de Camaguey.



Hôtel E El Marqués

Au coin des rues Cisneros et Hermanos Agüero, deux autres bâtiments se détachent: le temple baptiste, fondé en 1904, en face du Banco Popular de Ahorro. À côté des deux bâtiments se trouvent deux autres hôtels: La Sevillana et El Marqués (rue Cisneros aux numéros 211 et 222).

En avançant un peu, nous arrivons au parc Agramonte, lieu où a été fondé la ville, devenu Place d'Armes pendant la colonie. Au milieu du parc s'érige la statue du Major Général Ignacio Agramonte y Loynaz.



Hôtel E La Sevillana

# Le Triangle d'Or



Maison de la diversité culturelle.  
Intérieur



Modèle de la ville. Intérieur

Autour de la place se trouvent des bâtiments comme la Bibliothèque Julio Antonio Mella, la Casa de la Trova; le Café Ciudad; le bar El Cambio; le siège du Gouvernement Municipal, le Restaurant La Volanta et le Centre d'Interprétation du Patrimoine, un lieu qui abrite la maquette du centre historique, la Maison de la diversité culturelle et la basilique mineure (plus connue sous le nom de cathédrale).

Si nous tournons à gauche au coin des rues Martí et Independencia, nous arrivons à la Plaza Maceo, nommée en l'honneur du lieutenant général Antonio Maceo. Un buste a été érigé à la mémoire du héros cubain à cet endroit en 1947. En un coup d'œil, vous pouvez voir les rails où le tramway passait et les pavés qui pavent les rues de la ville du début du XXe siècle.



Parc Agramonte

# Le Triangle d'Or

La Banque Financière Internationale (BFI), en face de la place, vous aidera si vous avez besoin d'une transaction bancaire.

La cafétéria Las Ruinas, un espace en plein air à côté de la banque, combine d'aliments légers, de boissons et musique en direct.


Sur la propre place commence l'une des rues les plus peuplées de la ville: la rue Maceo, une élégante promenade piétonne où se trouvent la plupart des plus grands établissements commerciaux. Le magasin El Encanto, le plus grand du genre dans la ville, et le Gran Hotel sont très familiers aux habitants. Au bout de la rue se trouve la Plaza de la Soledad, qui marque la fin du tour.



Place Maceo



Gran Hôtel. Intérieur



Rue Maceo



Parc Martí



Place  
San Juan  
de Dios



Place  
du Carmen



[www.cubamaps.travel](http://www.cubamaps.travel)

# Les places coloniales



Place San Juan de Dios

Deux places de Camagüey conservent presque intactes l'architecture coloniale qui les caractérisait fondamentalement aux XVIIIe et XIXe siècles; ce sont les places de Carmen et San Juan de Dios, deux arrêts obligatoires si vous voulez vraiment prendre le pouls de la vie urbaine.

La Plaza du Carmen a été construite au XIXe siècle. Située un peu loin du centre urbain, elle a été essentiellement un emplacement où les familles noires et mulâtres vivaient. Toutes les maisons conservent le style colonial original avec des marches qui les séparent de la rue. Le Passage de la Misère (Callejón de la Miseria), l'un des plus courts du centre historique, de seulement quarante pas, unit la rue Martí avec la place. Un ensemble sculptural en bronze, à grandeur nature, recrée la vie et les coutumes de la communauté et donné une réputation internationale à cet

endroit; c'est le travail de l'artiste du Camagüey Martha Jiménez, dont l'atelier de création est sur la même place. D'autres artistes remarquables ont également leurs espaces d'exposition sur la place tels que Osmar Yero et Liuba Del Toro. À côté de l'atelier de Martha se trouve le restaurant El Ovejito, spécialisé dans les plats à base de mouton, et El Paso est situé en face, spécialisé dans la cuisine créole, internationale et locale. Au fond de la place se trouve l'Eglise



Place du Carmen

# Les places coloniales

du Carmen: un exemple de la sobre architecture baroque; ses deux tours symétriques la distinguent du reste des constructions religieuses. Dans l'extrême droite du temple a été installé le Couvent des Ursulines en 1829, aujourd'hui siège de le Bureau de l'Historien de la Ville et l'Université des arts.



Cour intérieure du Bureau d'historien

La Place San Juan de Dios, d'autre part, est l'un des mieux environnements architectoniques coloniaux préservés du pays; depuis les années quatre-vingt du siècle dernier elle a été déclaré monument national.

L'Eglise et l'Hôpital de San Juan de Dios, inaugurés au XVIII e siècle grâce à l'aide publique, conservent intacte son architecture originale, de style baroque, avec influence mauresque dans la cour intérieure. A l'intérieur de ce qui était autrefois l'ancien hôpital, le corps sans vie du Major Général Ignacio Agramonte, tué au combat, a été exposé. Le Prêtre José Olallo Valdés s'est chargé de le laver et de rendre lui les honneurs. Ce Prêtre, de l'Ordre de San Juan de Dios, a été béatifié en Novembre 2008 et ses cendres sont conservées dans l'église. Le siège qui occupait l'ancien hôpital est aujourd'hui le Musée San Juan de Dios, dédié à la fondation et à l'architecture de la ville et à recréer l'étape où il fonctionnait comme hôpital pédiatrique; il a été déclaré Monument National en 1978.



Cour intérieure de l'église San Juan de Dios

La maison avec balcon est un autre des bâtiments importants de la place, car la pièce au-dessus du hall, avec

# Les places coloniales



La maison du balcon

balcon, rappelle les bâtiments typiques andalous; Cet espace est occupé par le Galerie-Atelier de Joel Jover.

Dans les environs de la place il y a beaucoup de galeries de styles dissemblables et originaux, Joel Jover est rejoint par les galeries d'art d'Ileana Sánchez, d'Eduardo Rosales, de Magdiel García, de José Gutiérrez et de Yanel Hernández.

La Campana de Toledo / Le Parador de los Tres Reyes sont des exemples de maisons coloniales classiques à Camagüey avec des toits à pignons et un couloir pour alléger les chaudes soirées d'été. De nos jours, elles se sont transformées en un restaurant avec la réputation bien méritée d'être l'un des meilleurs endroits pour apprécier la cuisine cubaine de la ville et complètent l'offre gastronomique sur la place avec le restaurant 1800 situé à proximité, un lieu spécialisé dans la cuisine



# Les places coloniales



Tour de L'Eglise du Sacré-Coeur

locale, cubaine et internationale. Une troisième place, un peu plus modifiée que les précédentes, fait partie de l'ensemble des lieux fondateurs de la ville: le Parc Jose Martí, ancienne Place de San Francisco. Fini entre les XVIIe et XVIIIe siècles, c'était le dernier tronçon de route reliant Puerto Príncipe à la partie est du pays. L'un des arrêts des processions religieuses de l'époque était signalé par une croix en bois, qui existe encore, dans la façade de l'une de ses maisons. Il possède des bâtiments de différentes époques et styles architecturaux: le baroque, le colonial, le néoclassique et l'éclectique. L'Eglise du Sacré-Coeur, de style néo-gothique est la construction la plus impressionnante



Parc Jose Martí

# Les places coloniales



dans tout l'environnement. À son côté se lève l'ancien Collège des Écoles Pies, transformé à partir de 1862 sous les canons du style néoclassique; il est actuellement le complexe éducatif Inés Luaces. La polyclinique José Martí, occupe un édifice éclectique avec deux étages qui a hébergé depuis le XVII<sup>e</sup> siècle et jusqu'en 1921 l'une des familles les plus influentes de la ville: les Cisneros-Betancourt. C'est le lieu où a vécu Tomás Pío Betancourt, considéré le premier historien de la ville.



Polyclínica José Martí

Plaza de la  
Revolución

Avenida 26 de Julio

Ave. Javier de la Vega

Casino  
Campestre

Carretera Central Este

Avenida de la Libertad

Carretera Central Este

Cuba

General Javier de la Vega (Arrieta)

Eglise de  
la Charité



[www.cubamaps.travel](http://www.cubamaps.travel)

# De l'autre côté du pont



Parc des Légendes

Le point de départ de la plupart de parcours touristiques qui arrivent à la ville d'autres provinces c'est le Parc des Légendes, situé à l'intersection des rues Rosario et República, juste avant le pont sur la rivière Hatibonico. Le pont divise la vieille ville des autres zones fondées plus tard. Populairement connu comme Puente de La Caridad (Pont de la Charité), parce qu'il est proche de l'église et de la place du même nom, ils sont accessibles après un trajet en ligne droite de près d'un kilomètre sur l'Avenue de la Libertad.



Si au lieu d'aller tout droit, vous décidez de tourner à gauche, en traversant le pont, signifie que vous êtes arrivé au Casino Campestre, le plus grand parc urbain à Cuba.

Les habitants de la ville ont décidé d'honorer dans ce lieu, avec une statue, deux intrépides pilotes espagnols: Barberán et Collar, protagonistes du premier vol transatlantique Séville-Camaguey, en 1933. A bord de l'avion Cuatro

Casino Campestre



# De l'autre côté du pont

Vientos (Quatre Vents), ils ont traversé, sans escale, un trajet jusqu' alors inexploré.



Casino Campestre



Gloriette

En face de cette partie du parc on trouve l'ancien Institut d'Enseignement Secondaire, un édifice du début du XXe siècle, de style néoclassique, qui est la preuve des changements catégoriques qui expérimentait la physionomie de la ville à cette étape, lorsque nous avons commencé à introduire de nouveaux styles de construction conformes à la nouvelle époque. Beaucoup de jeunes qui après se sont incorporés aux luttes révolutionnaires ont étudié dans ce lieu.

En traversant la route nous entrons dans le plus grand segment du parc. Il a été fondé au XIXe siècle et servait comme centre d'exposition aux foires agricoles et d'élevage. Les sculptures qui honorent des martyrs, des patriotes et des personnalités sont très frappantes; les plus remarquables sont le Mausolée du Soldat Inconnu et la statue de Salvador Cisneros Betancourt. En plein milieu du parc, une gloriette rappelle l'endroit où jusqu'à récemment on pouvait entendre la musique en direct, très proche il y a une grotte artificielle, construite dans les années 20. Il y a aussi le petit zoo et l'aire de jeux.

Le pont sur la rivière Juan de Toro, un affluent de la rivière Hatibonico, délimite la zone occupée par le complexe sportif Patricio Lumumba, le Stadium Cándido González et la Salle Polyvalente Rafael Fortún, le deuxième plus grand colisée couvert à Cuba.

## De l'autre côté du pont

Le dernier endroit à visiter sur cette route est la Plaza de la Revolución Mayor General Ignacio Agramonte, dans les limites du Casino Campestre. Cet espace de concentration a été témoin de grands événements politiques, sociaux et culturels: la célébration des manifestations centrales pour le 26 Juillet en 1989 et 2007, dirigées par Fidel et Raul Castro respectivement, les défilés du Premier Mai, les présentations des groupes reconnus cubains et la Sainte Messe offerte par le Pape Jean Paul II, le 23 janvier 1998.

Sur une des côtés de la Plaza de la Revolución se trouve le siège de l'Assemblée Provinciale du Poder Popular. Ce bâtiment a été fondé au XIXe siècle par le marchand catalan Zénon Carbó, plus tard il a été propriété du célèbre ingénieur Sir William Van Horne; après, à partir de 1927 jusqu'en 1961, l'École Normal pour les enseignants y a résidé. Il a été adapté pour sa fonction actuelle en 1998.



Siège de l'Assemblée Provinciale de Pouvoir populaire



Plaza de la Revolución Ignacio Agramonte

# Autres sites d'intérêt



## **Théâtre Principal**

Padre Valencia No.64 e/ Tatán Méndez et Lugareño

C'est le lieu où sont présentés les plus importants groupes de théâtre, de danse et de musique, locaux et nationaux. Fondé dans la première moitié du 19ème siècle, c'est une construction emblématique de la ville.

## **Ballet de Camagüey**

Carretera Central Este No. 331

Depuis sa fondation en décembre 1967 par Vicentina de la Torre, le Ballet de Camagüey a continué à mener son art à travers le monde. En 1975, le maître Fernando Alonso, fondateur de l'École Cubaine de Ballet, du Ballet National de Cuba et pédagogue de prestige mondial, a assumé la direction de la compagnie. Il est actuellement dirigé par Regina Balaguer Sánchez. Le répertoire du Ballet de Camagüey a plus de 250 œuvres, 120 d'entre elles environ, de style contemporain et moderne.



## **Lago de los sueños**

Ave. Mónaco Sur s/n

Zone de loisirs à la périphérie de la ville avec des restaurants, des installations sportives et piste de danse.

## Autres sites d'intérêt



### **Parc d'attractions Camilo Cienfuegos**

Carretera Santa Cruz del Sur

Fondé au milieu des années soixante-dix, c'est l'un des endroits préférés pour toute la famille. Récemment, il a été construit un site à côté du parc qui accueille une foire aux bestiaux.

### **Foire Internationale Camagüey (FICAM)**

Sur les rives de la rivière Hatibonico se trouve le parc des expositions de la ville, lieu où se tiennent des expositions, des manifestations culturelles et commerciales; c'est le siège d'Expo-Camagüey, Foires artisanales et concerts d'artistes de renom locaux et nationaux.

The image shows a white sign with a logo consisting of a stylized red and brown building. Below the logo, the text "FICAM" is written in a large, serif font. Underneath "FICAM", the words "Feria Internacional de Camagüey" are written in a smaller, sans-serif font.

**FICAM**  
Feria Internacional  
de Camagüey

A blue directional sign with white text pointing to the right. The text reads "RECINTO FERIAL" in a bold, sans-serif font.

**RECINTO  
FERIAL**






# PLAGE DE SANTA LUCÍA

[www.cubamaps.travel](http://www.cubamaps.travel)



# Les plages de camagüey



Santa Lucía



A 110 kilomètres du chef- lieu se trouve Plage Santa Lucía, elle s'étend de Punta de Ganado à Plage Los Cocos. La couleur typique de ses eaux et la proximité de l'une des formations coralliennes les plus vastes et conservée du monde, la différencient d'autres plages de la côte nord cubaine.

Les eaux peu profondes de cette plage sont idéales pour les activités nautiques y compris la pêche en haute mer ou les promenades en bateau ou en catamaran. Il y a environ 35 sites de plongée où vous pouvez trouver des épaves du XIXe et XXe siècles ainsi que de nombreuses espèces marines. Les instructeurs du centre de plongée ont développé un spectacle à l'entrée du canal de la Baie de Nuevitas, ce qui est une opportunité unique: regarder

# Les plages de camagüey



Centre de plongée



comment ils les nourrissent les impressionnants requins avec ses propres mains.

C'est précisément le chenal d'entrée de la baie de Nuevitas, l'espace qui sépare la plage Santa Lucía de l'un des sites les plus intéressants à proximité: Cayo Sabinal. L'une des excursions au départ de la plage de Santa Lucía se rend à Playa Bonita, sur l'île. Le phare Colón, situé à l'une de ses extrémités, est un autre lieu d'intérêt.

Une autre excursion depuis la plage de Santa Lucia a pour destination Cayo Ballenato del Medio, une île de la baie abritant des rongeurs cubains, des oiseaux, des arbres indigènes et en particulier des iguanes, qui n'hésitent pas à poser doucement pour les caméras. Pendant la navigation, vous verrez les vestiges d'une ancienne forteresse espagnole: le fort San Hilario.



Plage Bonita

# Les plages de camagüey



Cayo Cruz

Cayo Cruz est une zone touristique de soleil et de plage en pleine croissance accessible depuis la municipalité d'Esmeralda et depuis l'aéroport international de Cayo Coco. Deux hôtels sont actuellement ouverts: le premier, Valentín Cayo Cruz, est situé dans la zone appelée Quebrada 17, c'est un confortable établissement cinq étoiles en mode tout compris. L'autre, La Marina Plaza & SPA est un hôtel de 60 chambres récemment construit. En plus du bloc d'hébergement, qu'il a un bowling, maison de cigares, restaurants, galerie marchande, glacier, spa et salle de fête. La construction de plusieurs autres

installations hôtelières et d'une marina internationale est prévue dans cette zone.

Les 22.5 km des plages de sable blanc sont de grande qualité et devraient donc figurer parmi les grandes attractions touristiques de la province. La largeur de la bande de sable varie de 5 à 20 mètres. La présence de falaises rocheuses permet d'éviter la monotonie du paysage. La pêche promet d'être l'un des meilleurs produits de l'enclave touristique parce que dans ses environs il y a beaucoup d'espèces comme dorado, marlin bleu et espadon.

# Attractions naturelles



Cangilones de la rivière Máximo

La prédominance de grandes plaines n'exclut pas l'existence des ressources naturelles importantes, tout le contraire: les rivières qui traversent ces prairies infinies ont modelé un panorama de canyons, de criques, de grottes et de piscines naturelles travaillées en calcaire où le meilleur exemple sont les Cangilones (Godets) de la rivière Máximo: environ 300 mètres de pierres plates dans lequel le courant circule sur la surface polie de la roche.

À Sierra de Cubitas, un peu moins vers le nord, à environ une heure de la capitale, on trouve la réserve écologique Limones-Tuabaquey, considéré comme le plus important et le mieux conservé des deux zones forestières existantes dans la région. Parmi les accidents naturels les plus importants de la réserve est le Hoyo de Bonet, un gouffre de 80 m de profondeur, qui enferme une forêt toujours verte et qui a une flore avec plus de 400 espèces endémiques, environ le 15 pour cent. Il est à remarquer aussi la présence des oiseaux avec plus de 75 espèces.

Dans la municipalité de Minas, à moins d'une heure de Camagüey, se trouve le centre d'élevage de crocodiles,

un endroit où vous pouvez voir des spécimens du crocodile américain mesurant seulement quelques centimètres quand ils sont nouveau-nés et près de deux mètres à l'âge adulte. Les visiteurs ont l'occasion de les nourrir à partir de l'abri fourni par une île artificielle située au bord de l'étang. En plus d'une explication détaillée des caractéristiques de ces animaux imposants, vous pouvez faire une promenade le long d'un sentier dans la forêt, une promenade en bateau le long de la rivière Máximo et, à la demande du client, un déjeuner créole. La ferme touristique Rancho King, à seulement une demi-heure de Plage Santa Lucía, est l'occasion idéale pour profiter la campagne cubaine. Les amoureux des zones rurales, en



Réserve naturelle  
Limones-Tuabaquey



# Attractions naturelles



Centre d'élevage de crocodiles


particulier les amateurs de rodéo et d'équitation, trouveront cet endroit un choix parfait pour se divertir. Vous pourrez apprécier les talents des cavaliers et montrer vos propres compétences en guidant les rênes d'un cheval, vous pourrez également visiter la maison d'un agriculteur et observer de près nos habitudes les plus enracinées. Enfin, une fête créole avec l'ami inséparable de ces vacances: le délicieux rôti de porc.

Rancho La Belén se trouve dans la Sierra del Chorrillo, dans la municipalité de Najasa, une installation touristique où vous pouvez voir des étalons équins de race pure, faire une balade à cheval ou une promenade pour observer les oiseaux. Le ranch dispose d'installations d'hébergement et d'une piscine.



Rancho King

Dans cet environnement, vous pouvez apprécier une curiosité unique en son genre à Cuba: la forêt fossile, composé d'une concentration d'arbres qui restent sous la forme de souches ou de morceaux qui se sont pétrifiés depuis plus de 3.000.000 années, répartis sur un hectare.



Rancho La Belén

# Principaux evenements



## Semaine de la Culture

Fêtes pour l'anniversaire de la ville de Camagüey – **Février**

## Festival Santa Lucía

Compétition entre clients et équipes d'animation des hôtels de plage de Santa Lucía – **Février**



## Fête du Tinajón

Présentation de toutes les manifestations artistiques de Camagüey – **Mars**




## Festival international d'art vidéo de Camagüey (FIVAC)

Biennale – **Avril**

# Principaux evenements

**Almacén de la Imagen**  
Présentation de jeunes cinéastes – **octobre**



**Salle Provinciale des Arts  
Visuels Fidelio Ponce**  
Biennale – **Septembre**



**San Juan Camagüeyano**  
Carnaval – **Juin**

**Atelier National de la Critique  
Cinématographique**  
**Mai**



**Festival de Théâtre National**  
Biennale – **Mai**



[www.eventosencuba.com](http://www.eventosencuba.com)

# Informations utiles



Aéroport international Ignacio Agramonte


## Comment s'arrive à Camagüey

En avion, vous arriverez à Camagüey à travers l'aéroport international Ignacio Agramonte, qui reçoit des vols depuis les villes de Toronto (Canada), Cancun (Mexique), Port-au-Prince (Haïti), Moscou (Russie) et Georgetown (Guyane).

L'accès aux terres à Camagüey est possible grâce au réseau routier national.

Vous pouvez vous rendre à plage de Santa Lucía depuis la capitale par la route de Nuevitas, puis faire le détour qui mène à la plage.

Vous pouvez atteindre les clés du nord de Camagüey par l'aéroport international Jardines del Rey (Ciego de Ávila) puis par une route le long de la côte. De Camagüey, vous arrivez par le circuit nord, en passant par la ville de Jaronú (Brasil).



## Les communications

Pour appeler Camagüey depuis l'étranger, appuyez sur les chiffres 53, puis sur le numéro souhaité. Si vous êtes à Cuba, composez simplement le numéro en question. À Camagüey, la numérotation commence toujours par le numéro 32 et est accompagnée de six autres chiffres.

Dans les bureaux de la compagnie de téléphone (ETECSA), vous pouvez accéder à Internet et acheter des cartes pour un accès sans fil. Les lieux dotés d'une connexion sans fil (wi-fi) dans le centre historique de Camagüey sont les places de La Soledad et Los Trabajadores, ainsi que les parcs Agramonte et Parque del Amor. Vous pouvez également y accéder à partir de la rue sur le thème du cinéma (Ignacio Agramonte)

# Informations utiles

dans la section dite El Callejón de los Milagros.

## Soins médicaux

Les services de santé pour les touristes sont situés rue Ignacio Agramonte No.449. Servicios Médicos Cubanos c'est l'entreprise qui est chargée de leur fournir. Il y a une consultation médicale, une pharmacie et un fauteuil dentaire. Le personnel médical est disponible 24 heures par jour. Sur la plage Santa Lucía, vous pouvez vous rendre à la Clinique Internationale, dans le quartier connu sous le nom de Residencial.

## Monnaie

À Cuba, la monnaie officielle est le peso cubain (CUP). Toutefois, le système monétaire utilisé dans presque tous les sites touristiques du pays est le peso cubain convertible (CUC). Le taux de change est fixe (l'achat est de 24 CUP pour chaque CUC et la vente est de 25 CUP pour chaque CUC). Le change peut se faire dans les aéroports, les hôtels, les banques et les bureaux de change (CADECA, S.A.).

Les pesos convertibles cubains circulent avec les valeurs suivantes: billets de 1, 3, 5, 10, 20, 50 et 100 pesos. Pièces de différentes valeurs.

Pour des raisons de sécurité, les billets comprennent: Un fil de sécurité visible uniquement à contre-jour. Impression en relief. Les principaux éléments à l'avant peuvent être ressentis au toucher. Filigrane. Visible à contre-jour, il montre la valeur du billet et la silhouette de José Martí.



Les opérations financières sont effectuées en euros, en dollars canadiens, en livres sterling et en francs suisses. Les chèques de voyage sont acceptés et les cartes de crédit VISA, MASTERCARD, TRANSCARD, CABAL et AMIGO TRAVEL sont acceptées, à condition qu'elles n'aient pas été émises par des banques américaines ou leurs filiales établies dans un autre pays. De plus, vous pouvez payer directement en euros sur la plage Santa Lucia.



# Annuaire

## OÙ SÉJOURNER

### Cayo Cruz

#### Valentin Cayo Cruz ★★★★★

Vial Secundario 1, Cayo Cruz, Esmeralda  
Tel: (53) 32652400  
Tout inclus

#### Hotel La Marina Plaza & SPA ★★★★★

Vial Secundario 1, Cayo Cruz, Esmeralda  
Tel: (53) 32652500  
esp.comercial@plazacayocruz.gaviota.cu

### Plage Santa Lucía

#### Planta Real Santa Lucía ★★★★★

Ave. Turística, Plage Santa Lucía,  
Nuevitas  
Tout inclus

#### Brisas Santa Lucía ★★★★★

Ave. Turística, Plage Santa Lucía,  
Nuevitas  
Tout inclus  
Tel: (53) 32336317  
director@brisas.stl.tur.cu  
aloja@brisas.stl.tur.cu

#### Club Amigo Mayanabo ★★★

Ave. Turística, Plage Santa Lucía,  
Nuevitas  
Tout inclus  
Tel: (53) 32336184 - 85  
gerente@mayanabo.stl.tur.cu  
ventas@mayanabo.stl.tur.cu

#### Club Amigo Caracol ★★★

Ave. Turística, Plage Santa Lucía,  
Nuevitas  
Tout inclus  
Tel: (53) 32336302 - 03  
gerente@caracol.stl.tur.cu  
jcarpeta@caracol.stl.tur.cu

#### Gran Club Santa Lucía ★★★

Ave. Turística, Plage Santa Lucía,  
Nuevitas  
Tout inclus  
Tel: (53) 32336109  
ventas@clubstl.stl.tur.cu

#### Complejo Costa Blanca ★★

Ave. Maternillo Casa No. 1, Residencial,  
Plage Santa Lucía, Nuevitas  
Tel: (53) 32336373  
recepcion@costablanca.stl.tur.cu

#### Hotel Tararaco ★★

Ave. Turística, Plage Santa Lucía,  
Nuevitas  
Tel: (53) 32336310 / 32336410

### Ville de Camagüey

#### Hotel E Camino de Hierro ★★★★★

Plaza de la Solidaridad No.76  
Tel: (53) 32284264  
ventas@ehoteles.cmg.tur.cu

#### Hotel E El Colonial ★★★★★

Ignacio Agramonte No.406 e/ República y  
Lope Recio  
Tel: (53) 32244944 - 47  
ventas@ehoteles.cmg.tur.cu

#### Hotel E El Marqués ★★★★★

Cisneros No.222 e/ Hermanos Agüero y  
Martí  
Tel: (53) 32244937 - 39  
ventas@ehoteles.cmg.tur.cu

#### Hotel E La Avellaneda ★★★★★

República No.226 e/ Ignacio Agramonte y  
Callejón del Castellano  
Tel: (53) 32244959  
ventas@ehoteles.cmg.tur.cu

#### Hotel E La Sevillana ★★★★★

Cisneros No.211 e/ Hermanos Agüero y  
Martí  
Tel: (53) 32282816  
ventas@ehoteles.cmg.tur.cu

#### Hotel E Santa María ★★★★★

República e Ignacio Agramonte  
Tel: (53) 32244944 - 47  
ventas@ehoteles.cmg.tur.cu

#### Gran Hotel ★★★

Maceo No.67 e/ General Gómez e Ignacio  
Agramonte  
Tel: (53) 32292093 - 94 / 32292314  
reserva@granhoTel.cmg.tur.cu



# Annuaire

## **Hotel Camagüey ★★**

Carretera Central Este Km 4 ½  
Tel: (53) 32287267 - 70 / 32287182  
comercial@hotelcamaguey.cmg.tur.cu

## **Hotel Colón ★★**

República No.472 e/ San José y San Martín  
Tel: (53) 32251520

## **Hotel Plaza ★★**

Van Horne No.1 e/ República y Avellaneda  
Tel: (53) 32282413 / 32282457 / 32282435

## **Hotel Puerto Príncipe ★★**

Avenida de los Mártires No.60 e/ Rotario y Andrés Sánchez  
Tel: (53) 32282469 / 32282490 / 32282403  
director@hpp.cmg.tur.cu

## **Hotel Isla de Cuba ★★**

San Esteban y Popular No.453  
Tel: (53) 32291515 / 32295704

## **Autres lieux**

## **Hotel Florida ★★**

Carretera Central, Km. 536, Florida  
Tel: (53) 32514670

## **Hotel Caonaba ★★**

Albaisa et Martí, Nuevitas  
Tel: (53) 32414803  
director@caonaba.islazul.tur.cu

RÉSERVATIONS SUR LE SITE WEB  
www.camaguey.travel

## **OÙ MANGER**

### **Cuisine cubaine et internationale**

#### **1800**

Restaurant et bar  
Tous les jours / 9.00 a. m. – 12.00 a. m.  
Plaza San Juan de Dios  
Tel: (53) 32283619

#### **Bucanero**

Restaurant et bar  
Tous les jours / 10.00 a. m. – 10.00 p. m.  
Plage Los Cocos, Plage Santa Lucía, Nuevitas  
Tel: (53) 32365226

## **Carmen**

Restaurant et bar  
Tous les jours / 11.00 a. m. – 11.00 p. m.  
Maceo No.6  
Tel: (53) 32287902

## **Chronos**

Restaurant et bar  
Tous les jours / 10.00 a. m. – 10.00 p. m.  
Ave. Finlay No.462  
Tel: (53) 32261144

## **Complejo Campana de Toledo- Parador de los Tres Reyes**

Restaurant et bar  
Tous les jours / 10.00 a. m. – 10.00 p. m.  
Plaza de San Juan de Dios No.16  
Tel: (53) 32286812

## **El Ovejito**

Restaurant et bar  
Tous les jours / 11.00 a. m. – 10.00 p. m.  
Hermanos Agüero No.280, Plaza del Carmen  
Tel: (53) 32254706

## **El Paso**

Restaurant et bar  
Tous les jours / 8.00 a. m. – 12.00 a. m.  
Hermanos Agüero No.261, Plaza del Carmen  
Tel: (53) 32254706

## **El Pollito**

Restaurant, barbecue et bar  
Tous les jours / 10.00 a. m. – 10.00 p. m.  
Avenida Finlay, km 5½  
Tel: (53) 32261384

## **Mesón del Príncipe**

Restaurant et bar  
Tous les jours / 12.00 m. – 12.00 a. m.  
Astilleros No.7 e/ San Ramón y Lugareño  
Tel: (53) 32274210

## **Cuisine italienne**

### **Dinos Pizza Casino**

Restaurant et livraison à domicile  
Tous les jours / 24 heures  
Humboldt No.3 e/ Avenida de la Libertad y San Joaquín  
Tel: (53) 32290693



# Annuaire

## **La Isabella**

Restaurant et bar

Tous les jours /

11.00 a. m. – 11.00 p. m.

Ignacio Agramonte No.447, e/ Maceo e  
Independencia

Tel: (53) 322429250

## **Cuisine espagnole**

### **Bodegón Don Cayetano - Callejón de la Soledad**

Restaurant, cafétéria et bar

Tous les jours /

12.00 m. – 11.00 p. m.

Callejón de La Soledad No.256 esq.  
República

Tel: (53) 32291961

### **Complejo Recreativo El Tabla'o**

Restaurant et bar

Mardi à Dimanche/

10.00 a. m. – 10.00 p. m.

Lago de los Sueños

Tel: (53) 32272079

## **Fruits de mer**

### **Dimar Casino**

Restaurant, cafétéria et bar

Tous les jours /

10.00 a. m. – 12.00 a. m.

Carretera Central Este e/ Puente de La  
Caridad y Puente Caballero Rojo

Tel: (53) 32256674

### **Luna Mar**

Restaurant et bar

Tous les jours /

10.00 a. m. – 10.00 p. m.

Centro Comercial, Plage Santa Lucía,  
Nuevitas

Tel: (53) 32336146

## **Cuisine chinoise**

### **Impacto En Familia**

Cafétéria avec nourriture et bar

Tous les jours /

10.00 a. m. – 10.00 p. m.

República No.358 e/ Correa y San Esteban

Tel: (53) 32286339

## **Cuisine fusion**

### **Restaurante – Cava**

Restaurant et cave à vin

Tous les jours /

11.00am – 11.00pm

Café Ciudad, Cisneros y Martí

Tel: (53) 32258412

## **OUÛ DANSER**

### **Bar Casablanca**

Spectacles humoristiques et musicaux

Tous les jours /

9.00 p. m. – 2.00 a. m.

Callejón de los Milagros (Ignacio  
Agramonte)

### **Bar Yesterday**

Musique des années soixante aux années  
quatre-vingt

Lundi au jeudi /

10.00 p. m. – 12.00 a. m.

Vendredi au dimanche / 12.00 m. – 2.00  
a. m.

República No.222 e/ Ignacio Agramonte y  
Callejón del Castellano

Tel: (53) 32244943

### **Casa de la Trova Patricio Ballagas**

Musique traditionnelle cubaine et trova

Tous les jours /

3.00 p. m. – 12.00 a. m.

Cisneros No.171 e/ Cristo y Martí

Tel: (53) 32291357

# Annuaire



## **Centro Cultural Alkazar**

Spectacles humoristiques et musicaux

Mardi au samedi /

10.00 p.m. - 2.00 a.m.

Dimanche: 9.00 a. m. - 3.00 p. m.

Avenida de la Caridad No.74 e/ Sifontes y  
Alonso Fruto

Tel: (53) 32298512

## **Centro Cultural Caribe**

Spectacles humoristiques et musicaux

Mardi au samedi /

10.00 p.m. - 2.00 a.m.

Dimanche: 9.00 a. m. - 3.00 p. m.

Javier de la Vega No.18 esq. Freyre, Rpto.

Alturas del Casino

Tel: (53) 32298112

## **Centro Cultural Fotograma**

Spectacles musicaux

Tous les jours / 3.00 p. m. - 1.00 a. m.

Ignacio Agramonte No.409

Tel: (53) 32297440

## **Centro Cultural MarVerde**

Spectacles musicaux

Tous les jours / 10.00 p. m. - 3.00 a. m.

Ave. Turística, Plage Santa Lucía,

Nuevitas

Tel: (53) 32336205

## **La Bigornia**

Samedi / 9.00 p. m. - 12.00 a. m.

República No.394 esq. Correa

Tel: (53) 32284784

## **Sala de Fiesta Copacabana**

Musique et vidéos de musique

Tous les jours / 10.00 p. m. - 2.00 a.m.

Carretera Central Este, e/ Padre Felipe y

María del Rosario

Tel: (53) 32253858

## **Sport Bar**

Bar avec animation

Jeudi au dimanche /

10.00 a. m. - 4.00 a. m.

República No. 471 e/ San José y San

Martín

Tel: (53) 32282903

## **Disco Coral**

Tous les jours /

10.00 p. m. - 5.00 a. m.

Plage Santa Lucía

Tel: (53) 32365191



Sala de Fiestas  
Copacabana

# Annuaire

## OÙ ACHETER

### **Aéroport International Ignacio Agramonte**

Duty Free  
Ave. Finlay, Km 7 ½  
Tel: (53) 32266846

### **Brisas**

Rhum, tabac et café  
Hotel Brisas Santa Lucía. Avenida  
Turística, Plage Santa Lucía

### **Centro Comercial Calle Cuba**

Carretera Central Oeste esq. Calle Cuba,  
Rpto. La Caridad  
Tel: (53) 32293280

### **Centre Commercial Santa Lucía**

Ave. Turística, Plage Santa Lucía,  
Nuevitas  
Tel: (53) 32336204

### **Duty Free**

Rhum, tabac et café  
Aéroport International Ignacio  
Agramonte  
Ave. Finlay, Km 7 ½

### **El Encanto**

Grand magasin  
Maceo No.54 esq. General Gómez  
Tel: (53) 32241919

### **La Estrella**

Rhum, tabac et café  
Ignacio Agramonte No.435 e/ Maceo e  
Independencia

### **La Vitola**

Rhum, tabac et café  
Ignacio Agramonte No.406 e/ República y  
Lope Recio

### **Mustique**

Boutique  
Maceo No.55, e/ Ignacio Agramonte y  
General Gómez  
Tel: (53) 32253055



### **Rock Tabaco**

Rhum, tabac et café  
Hotel Gran Club Santa Lucía. Avenida  
Turística, Plage Santa Lucía

## CENTRES DE SANTÉ

### **Clinique Internationale Santa Lucía**

Soins primaires, services d'urgence,  
stomatologie et pharmacie 24 heures  
sur 24  
Residencial 14, Plage Santa Lucía  
(53) 32336370

### **Pharmacie Internationale La Elegante**

Maceo No.8 e/ General Gómez y Plaza  
Maceo  
9.00 a. m. – 7.00 p. m. lundi à vendredi,  
9.00 a. m. – 1.00 p. m. samedi et  
dimanche  
(53) 32280896

### **Pharmacie Internationale Centre commercial Calle Cuba**

Centre commercial Calle Cuba,  
Cuba y Carretera Central  
9.00 a. m. – 5.00 p. m. lundi à vendredi,  
9.00 a. m. – 1.00 p. m. samedi  
(53) 32251952

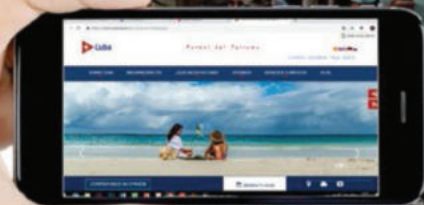
### **Services médicaux cubains**

Consultation médicale, soins infirmiers,  
pharmacie et vente de programmes  
médicaux dans des établissements  
hospitaliers  
Ignacio Agramonte 449. Camagüey  
(53) 32251952



# CubaTravel

*Portal del Turismo*



[www.cuba.travel](http://www.cuba.travel)

L'information touristique de  
Cuba à votre disposition

TÉLÉCHARGER  
L'APPLICATION GRATUITE



    #CubaTravel



# Santa Lucia

*Incomparable*

## Centres d'information touristique

### Infotur Camagüey

Ignacio Agramonte No. 426  
entre República et Lope Recio  
(+53) 32256794

### Infotur Aéroport International

#### Ignacio Agramonte

Avenue Finlay Km 7 1/2. Bureau 4,  
zone 4  
(+53) 32265807



[www.camaguey.travel](http://www.camaguey.travel)



[www.infotur.cu](http://www.infotur.cu)