



Guide

Baracoa

Guantánamo

Gratuit



www.baracoa.travel

Hoguín

Santiago de Cuba



Guantán



Guantánamo

Guantánamo

Distancia en Kms/Distances in Kms to

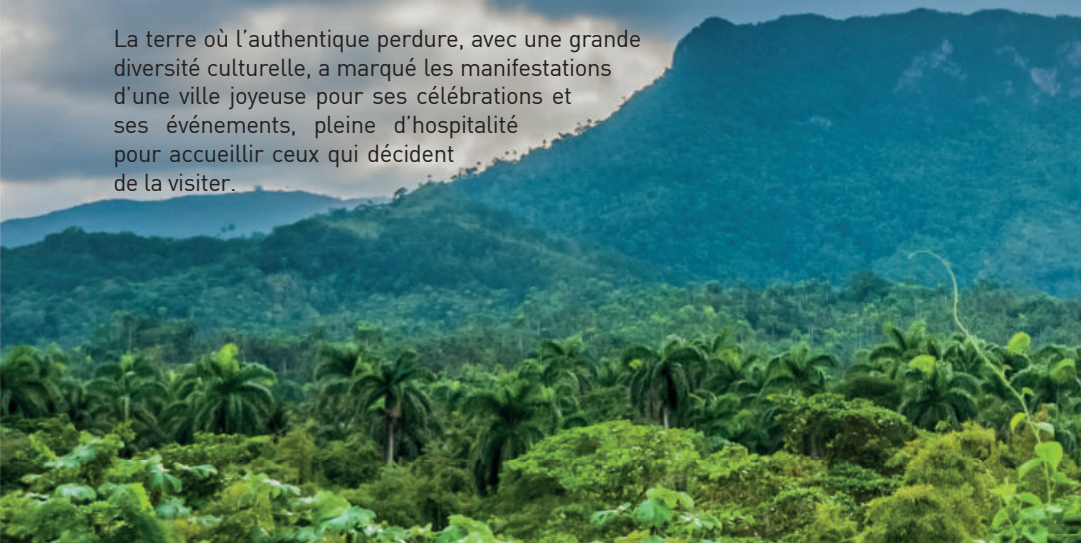
Pinar del Río	1086
Viñales	1099
Las Terrazas	979
La Habana	910
Matanzas	864
Varadero	829
Cienfuegos	710
Topes de Collantes	651
Trinidad	629
Santa Clara	642
Cayo Santa María	696
Ciego de Avila	486
Jardines del Rey	576
Camagüey	408
Las Tunas	283
Bayamo	177
Holguín	182
Playa Guardalavaca	305
Santiago de Cuba	86
Baracoa	150

BARACOA – GUANTÁNAMO

“Le Haut-Orient cubain” distingue la région touristique la plus à l’est: Baracoa - Guantánamo, avec une combinaison de hautes montagnes et de vallées, transformant Las Terrazas de Cuba en une mer des Caraïbes, est identifiée par sa nature unique, sa richesse historique et culturel, ce qui en fait un représentant du territoire qui possède le plus grand patrimoine mondial de l’île avec (trois) 3 sites du patrimoine mondial tels que le parc Alejandro de Humboldt au cœur de la grande réserve de la biosphère Cuchillas de la rivière Toa avec la plus grande biodiversité et le plus endémique, le Des plantations de caféières françaises et des tombeaux, des scénarios des traditions les plus diverses et de l’art culinaire très indigène, en faisant l’un des endroits les plus attractifs. Sa richesse se manifeste par plus de 30 zones protégées d’importance majeure et plusieurs monuments nationaux tels que le Yunque de Baracoa, Los Monitongos et le seul zoo de Piedras au monde, accompagnés d’une architecture patrimoniale exclusive par les cathédrales de Santa Catalina de Ricci. à Guantanamo et Notre-Dame de La Asuncion de Baracoa avec son centre historique urbain. Son contraste environnemental particulier est mis en évidence par le semi-désert du sud de Cuba et, au nord, par le plus grand bassin hydrographique dirigé par le fleuve Toa, qui est le plus grand de Cuba. La capitale de la province est Guantanamo, “la terre entre les rivières”, fondée en 1797 et reçoit une grande influence des émigrés français en provenance d’Haïti, connue pour sa diversité culturelle afro-cubaine, des événements tels que le festival de Guantanamera et le festival de Changüí. Vallée avec des plantations de canne à sucre et diverses zones agro-industrielles qui contrastent avec les mines de sel de Caimanera et de Guantánamo Bay, où la base navale des Yankees est restée illégale, par opposition à son esprit de lutte dans les guerres d’indépendance.

Les voies de communication se distinguent par leurs aéroports, le yatismo de la baie de Porto Santo et surtout par la combinaison autoroute centrale - autoroute nationale jusqu’à arriver au Viaduc Monumental de La Farola qui nous guide vers la ville principale de Cuba: Baracoa , fondée en 1511, connue sous le nom de paysage urbain, par les polymites universels et d’autres espèces à fort endémisme, dont l’authenticité est donnée par ses produits typiques à base de cacao et de noix de coco, ses rivières légendaires, ses traditions telles que Nengón et Kiribá et se manifeste dans la Fiesta de las Aguas et sa vie quotidienne. Il dispose d’installations pour le plaisir de l’écotourisme et des excursions. Un must pour les amoureux de la nature.

La terre où l’authentique perdure, avec une grande diversité culturelle, a marqué les manifestations d’une ville joyeuse pour ses célébrations et ses événements, pleine d’hospitalité pour accueillir ceux qui décident de la visiter.



INDEX

BIENVENUE /4

BARACOA /7

PRINCIPALES ATTRACTIONS NATURELLES /9
OPTIONS ET EXCURSIONS NATURELLES /10
PRINCIPALES ATTRACTIONS CULTURELLES /16
HEBERGEMENT ET HEBERGEMENT ECO /19
SERVICES TOURISTIQUES /20

GUANTÁNAMO /23

ATTRACTIONS CULTURELLES/24
OPTIONS ET EXCURSIONS NATURELLES/26
HÉBERGEMENT /30
SERVICES TOURISTIQUES /31

MAISÍ /32

ATTRACTIONS NATURELLES/33
ATTRACTIONS CULTURELLES /34
LOGEMENT /36
SERVICES TOURISTIQUES /36

CAIMANERA /37

ATTRACTIONS CULTURELLES/38
SERVICIOS TURISTICOS /39
LOGEMENT/39
ATTRACTIONS NATURELLES /40

AUTRES SITES D'INTERET ET SERVICES/42

AGENCES DE VOYAGES /44
TRANSPORT /45

INFORMATIONS UTILES /46

COMMUNICATIONS /46
SERVICES BANCAIRES /46
SOINS MÉDICAUX/47
COMMERCE /47



BARACOA

BARACOA

C'est la destination touristique la plus importante du territoire pour sa nature, sa culture et son histoire, connue comme la ville principale de Cuba. La municipalité est située dans la partie nord de la province, à l'extrémité est de l'île de Cuba. Il se limite au nord avec l'océan Atlantique caribéen à l'est avec Maisí, au sud avec Imías et San Antonio del Sur et à l'ouest avec Yateras et Moa. Son extension territoriale est de 976,6 km², ce qui représente 15,3% du territoire. Avec son centre historique Monument national, paysage de la ville, ville des eaux et ville des montagnes; Il est enveloppé dans des massifs montagneux, ornés d'une végétation rigoureuse de forêts vierges, d'une flore et d'une faune endémiques, de rivières cristallines et de plages entourées de raisins chauds, d'amandiers et de cocotiers, ce qui lui confère un cachet distinctif, si on le compare aux reste du pays. C'est en raison de ses caractéristiques naturelles, historiques et patrimoniales qui se démarquent dans le pays, s'imposant comme l'une des destinations les plus demandées par les visiteurs arrivant sur notre territoire. C'était le théâtre des luttes pour l'indépendance et du processus révolutionnaire jusqu'à aujourd'hui, a l'honneur de posséder le Monument national de Duaba Beach pour l'atterrissage du major général Antonio Maceo, afin de relancer le combat en 1895.





Son massif montagneux est identifié par la prédominance de la réserve de biosphère de Cuchillas del Toa, caractérisée par ses paysages magnifiques. Le 13 décembre 2000, le Parc national Alejandro de Humboldt, classé au patrimoine mondial, est la plus importante aire protégée de Cuba pour sa précieuse biodiversité, et possède la plus grande richesse et le plus grand endémisme au pays et dans le monde. Il présente également le plus grand vestige des écosystèmes de montagne préservés à Cuba, d'une beauté exceptionnelle. Il constitue un domaine de priorité nationale et internationale pour la conservation de ses écosystèmes et de sa biodiversité, qui appuie ce que Columbus a dit: "la merveille de la beauté de la terre ... la plus belle chose au monde".



PRINCIPALES ATTRACTIONS NATURELLES



PRINCIPALES ATTRACTIONS

Ce sont principalement des sites naturels comme la réserve de la biosphère Cuchillas de la rivière Toa, dont le centre principal est le parc national Alejandro de Humboldt, site du patrimoine mondial. Il possède d'autres zones protégées aujourd'hui, telles que des éléments naturels tels que Yara - Majayara, El Yunque, le canyon de Yumurí et le col allemand.

RIVIÈRES FONDAMENTALES:

Son grand réseau hydrographique facilite la baignade dans plusieurs de ses riches fleuves cristallins tels que le fleuve Toa, Duaba, Honey, Yumurí et d'autres.



PRINCIPALES PLAGES:

Son magnifique littoral côtier offre aux visiteurs de magnifiques plages telles que: Maguana, Cajuaño, Mapurís, Playa Miel, Barigüita et Manglito, entre autres



OPTIONS ET EXCURSIONS NATURELLES




OPTIONS DANS LA RÉSERVE DE BIOSPHERE CUCHILLAS DEL RIO TOA

Le territoire offre un grand potentiel d'écotourisme pour profiter du tourisme de nature, en mettant en évidence ceux de cette réserve, qui est l'une des régions écologiques les plus importantes de l'île autour du bassin de la rivière Toa, la route menant à Quijiván, est la mieux préservée. pour sa virginité; Son cœur fondamental est le PARC NATIONAL D'ALEJANDRO DE HUMBOLDT, un site du patrimoine mondial, pour ses valeurs élevées d'endémisme dans la flore et la faune aux niveaux régional et mondial, c'est le joyau naturel de Cuba; Tous deux font de nous la capitale de la nature cubaine et occupent une vaste région de la province, accessible par les Yateras et Baracoa, offrant de belles excursions et des sentiers dans les lieux suivants:

1 SENTIER MARIN À TRAVERS LA BAIE DE TACO

Excursion en bateau à travers le refuge, où vivent des espèces comme le lamantin, le plaisir de perroquets de perroquets et cateyes; le chant des oiseaux comme les charpentiers, les noirs et les mouettes. L'interaction avec la végétation. La promenade offre un paysage d'estuaire permettant de visualiser les formes du relief karstique.



2 CHEMIN DU BALCON D'IBÉRIE

Visite à pied dans une zone entourée de végétation d'arbres fruitiers et de cocotiers, d'arbres à bois et de plantes médicinales. Puis avec l'ascension vers le mont d'Ibérie avec 740 mètres et une forêt tropicale submontana, arbres à bois et populations de fougères. Une chute d'eau à côté de la naissance de la rivière Santa María.





④ SENTIER EL COPAL

Une promenade à pied sur une route rurale qui nous permet d'apprécier la faune, les mangroves, les forêts à feuilles persistantes, les plantations culturelles et la lithologie qui servent de base aux valeurs naturelles de l'environnement de Baracoa, au bord d'un ruisseau cristallin. Où le randonneur connaît les traditions de la noix de coco et l'environnement du paysage.



③ SENTIER DE RÉCRÉATION

C'est un voyage à travers une petite vallée intramontane avec des arbres tels que le Palma Real, Ácana et le centenaire Ocuje. Puis la rivière avec des accumulations de blocs divers et des piscines naturelles rafraîchissantes.



⑤ SENTIER AU BORD DE LA RIVIÈRE JIGUANÍ

Faites une promenade en bateau sur la rive ouest de la rivière Jiguaní jusqu'à la plage de La Fundadora, où se distingue l'unique vallée en forme de V de la rivière, qui baigne les pentes des élévations, climat tropical associé à ses formations géologiques. Les légumes tels que les mangroves, les charrascales, les forêts à feuilles persistantes et les forêts de pins.





LE PARC YUNQUE

Zone protégée et élément naturel
En vedette dans la réserve des
Toa, déclaré monument national
et symbole de la ville, plateau de
référence international et source
d'inspiration pour les grands
intellectuels et artistes cubains
et étrangers. Vous atteignez le
sommet écotouristique pour
profiter de ses beautés:

1

SENTIER VERS L'ENCLUME:

Le plus connu pour son paysage et sa biodiversité, commence à la base du camping avec un degré de difficulté moyen vers le plateau. La rivière est traversée dans un climat frais. On observe un paysage de mogotes, les palmiers et le Yuruguana, ainsi que d'autres espèces telles que les lis et les fougères avec leurs oiseaux: charpentiers, tocororos, zunzunes et autres jusqu'à 576 mètres d'altitude, point de vue naturel sur la ville de Baracoa.



3 QUIVIJÁN SAFARI / VISITE DE LA ROUTE DU MACEO ET SENTIER MENANT AU TOA


Pendant l'excursion, vous pourrez voir les usines de fabrication d'huile de noix de coco, de cucurucho et de cacao, la rivière Duaba, des fours à noix de coco, jusqu'à l'itinéraire longeant la marge de Toa, parallèle à la route du général Maceo, jusqu'à 27 km Quiviján, lieux de descente et possibilité d'une promenade fluviale dans un environnement traditionnel réservé.



2 SENTIER CASCADE

Une visite du centre d'accueil passe par la base de camping El Yunque et borde avec un degré de difficulté moyen la rivière Duaba et les environs de Yunque avec un paysage panoramique avec des étangs cristallins et le murmure de ses courants fluviaux, au rythme mélodieux de la nature, vous pouvez observer les palmiers, le Yuraguana, des arbres à bois et d'autres plantes, voir aussi des oiseaux endémiques traditionnels d'une beauté singulière, jusqu'à atteindre un point de vue naturel pour apprécier les belles et hautes piscines naturelles avec leurs jets relaxants. Un bon retour.





4 CHEMIN JUNCAL - RENCONTRA

Commencez par le Juncal sur les rives du très puissant Río Toa, en passant par les plantations de cocotiers, de cacao, de café et de bananes jusqu'à ce que vous atteigniez les rives de la rivière Duaba. Faire progresser une flore exubérante et variée. Comprend un bain dans la rivière, un pique-nique et une collation.

5 SENTIER DU CACAO ET DU CHOCOLAT


C'est une visite guidée par un guide paysan autochtone de l'endroit qui explique tout le processus dans les plantations de cacao, jusqu'à déguster le délicieux chocolat créole à la Casa del Cacaotero, dans la ferme Rancho Duaba Campesino de la Villa Gaviota Baracoa. Il fait partie de la Route du cacao à côté des sites d'intérêt liés à la culture du cacao Baracoa et d'autres sites facultatifs en tant que musée agricole du patrimoine durable de la capitale cubaine du cacao. Emplacement: Km 3 de la route de Moa, à Mabujabo. Tel: (53) 21 645372.



6

LA ROUTE DE LA NOIX DE COCO

Option exclusive sur l'histoire de La Capital del Coco à Cuba: Baracoa, où «la noix de coco est cassée avec la tête» et où il existe des traditions avec le Cucurucho, le nougat et l'eau de coco. Il existe de vastes plantations de noix de coco dans la réserve Toa et jusqu'à Yumurí. On y trouve des échantillons de son agriculture et de ses processus technologiques et industriels avec des fours malais, des usines Acopios, Cucurucho et des produits typiques, un extracteur de pétrole, l'usine de charbon activé, entre autres que ses belles pépinières naturelles. Son sentier de noix de coco se trouve sur le domaine Rancho Toa de Gaviota avec un service de guide autochtone.



2

MUSÉE ARCHÉOLOGIQUE "LA GROTTE DU PARADIS".

Grotte naturelle avec un cadre magnifique, des vues panoramiques et un labyrinthe de grottes présentant une histoire archéologique de grande valeur pour les objets et les os qui font de nous la capitale de Taino à Cuba. Final Moncada Street, à environ 300 mètres de l'hôtel El Castillo.



AUTRES FACULTATIFS

1 MAJAYARA ECO-PARK PARK

Zone protégée désignée comme un élément naturel mis en évidence à l'est, à 3 km de la ville, avec une valeur élevée et la plus importante pour l'archéologie, qui nous garantit d'être la capitale de Taino à Cuba avec de belles options d'écotourisme et de la spéléologie - routes archéologiques à travers Majayara, où un ensemble de galeries souterraines de grande valeur spéléologique sont localisées. Avec plus de 500 gravures de pétroglyphes. Avec des constructions de canaux autochtones pour l'approvisionnement en eau. La zone riche en flore et en faune avec des espèces en voie de disparition et d'autres non observés dans une autre partie du pays. Il a plusieurs beaux points de vue naturels, un système de terrasses marines, le sanctuaire de l'être, des canaux d'eau hispaniques et la grotte "perle d'eau".



③ YUMURÍ PARK:

Il comprend la région du canyon de la rivière Yumurí adjacente au col de Los Alemanes, qui constituent des éléments naturels exceptionnels. Ses scénarios nous permettent de faire des excursions combinées avec ses attributs de la ville, des plages, du Paso de los Alemanes et des points de vue de Punta Silencio ou de Loma de la Boruga, des expériences du festival de Nengón et de Kiribá et de ses sentiers tels que la promenade dans la rivière. bateau pour la légende du Yumurí et la route de Yumurí - Belete.

④ EXCURSIONS MARITIMES:

Sur la magnifique côte de Baracoa, Marlin nous invite à un safari marin de la baie de Baracoa au parc national Alejandro de Humboldt, site du patrimoine mondial. Également au coucher de soleil Coucher de soleil à Baracoa naviguer en face de la côte pour apprécier le coucher de soleil à l'arrière-plan d'El Yunque.



MAIN CULTURAL ATTRACTIONS

Il se distingue par plus de 500 ans de fondation et de préservation des traditions, des aborigènes comme Capital Taina, ainsi que des Africains, des Espagnols, des Français, devenus l'identité Baracoense, très bien conservée, telle que la musique et les rythmes de Nengón et Kiribá de la vie à la campagne et des racines du fils cubain. Il dégage une atmosphère riche en souvenirs coloniaux, avec la célèbre Cruz de La Parra, la seule parmi les 29 que les Espagnols ont laissée lors du premier voyage de C. Colón en Amérique latine et utilisée par Fray Bartolomé de Las Casas pour officier dans la région. déclaré trésor de la nation cubaine. L'architecture coloniale et vernaculaire est préservée à travers la cathédrale Notre-Dame de La Asunción de Baracoa; maisons à colombages et façades avec balustrades, colonnes, portails, balustrades et toits coloniaux; un système défensif composé de trois anciennes forteresses: le fort Matachín en tant que musée municipal, la forteresse actuelle de l'Hôtel El Castillo et le fort La Punta avec un restaurant, parmi d'autres architectures.



Symbole de la ville de baracoa:

El Yunque: partie remarquable du relief et du repère géographique sous la forme d'un plateau carré, une montagne qui ressemble à une enclume de fer, d'où son nom, comme le soulignait Christophe Colomb dans son journal: "... une haute montagne carrée ...", depuis son point culminant à 576 mètres d'altitude, vous pourrez voir le paysage de la nature luxuriante et le littoral pittoresque de Baracoa avec sa baie et ses contours déclarés Monument national.



CURIOSITES




Mensonges baracoa:

- L'enclume, qui n'est pas du fer ...
- La Belle au bois dormant, qui ne dort pas ...
- La Farola, qui ne s'allume pas
- La rivière au miel, qui n'est ni miel, ni bonbon ...
- Journey to Paradise, qui n'est pas au ciel, unique au monde pour la place du cimetière ..
- Légende des collines épineuses connues sous le nom de Teresa's Tits and ...
- Les Tibaracones, des bancs de sable entre les avatars des rivières et la mer assoiffée ...

Curiosites:

- 1 Beaux points de vue naturels: El Yunque, Terrazas del Paraíso et Majayara, La Boruga et Alto de Cotilla et ceux du viaduc de La Farola, l'une des 7 merveilles de l'ingénierie cubaine.
- 2 C'est l'Olympe de la nature cubaine pour sa grande biodiversité, son endémisme enfermé ans plus de 30 AAPP
- 3 Sa nature exubérante et ses fortes précipitations préservent le plus grand bassin hydrographique de l'île avec es 29 rivières de cristaux telles que Toa, Yurumi et Miel
- 4 Marquez la voie du millénaire pour devenir la première villa de Cuba.
- 5 Son magnifique littoral côtier est mis en valeur par le Malecon traditionnel, comme le Second à Cuba.



Événements



Carnavals de baracoenses

Des célébrations annuelles en avril avec un programme pour en apprendre davantage sur les traditions de Baracoa telles que des défilés de congas, des défilés et des personnages folkloriques, des arts culinaires. leurs danses avec des groupes cubains.

Semaine de la culture baracoesa

Chaque année, au cours de la dernière semaine de mars, cette célébration culturelle se déroule dans le respect des traditions les plus authentiques, avec différentes activités et démonstrations de diverses manifestations et danses artistiques, de l'aborigène au moderne, avec une large participation populaire, des foires, des expositions, des danseurs et des artistes. les festivités du 1er avril.

Fête de l'eau

Ce sont des festivités organisées du 10 au 15 août de chaque année pour célébrer l'anniversaire de la ville avec des activités populaires solennelles et commémoratives.

SITES D'INTÉRÊT CULTURELS:

Musée de la forteresse Matachín:

Une partie du système de défense et abrite des collections de l'histoire aborigène à l'histoire actuelle. Rue Martí et Juracion, Baracoa Tél.: (53) 21 64 2122

Maison de la trova Victorino Rodríguez

Musique traditionnelle cubaine et baracoesa interprétée par des groupes locaux. Rue Maceo n ° 149 Biro / Ciro Frías et Pelayo Cuervo, Baracoa.

Ranchón de nengón et kiribá

Scène naturelle de la culture du cacao et des traditions les plus autochtones, où la communauté célèbre les festivals de Nengón et de Kiribá et joue, chante et danse au rythme de ces deux expressions originales de la musique cubaine, racines du fils cubain au centre d'un Cacahual pour s'amuser dans la nature. Communauté El Güirito, Baracoa.



Galerie d'art Eliseo Osorio

Expositions expositions et le projet de galerie de la ville et d'autres événements. Maceo Street e / Frank País et Pelayo Cuervo, Baracoa. Tél: (53) 21 64 1011





HEBERGEMENT ET HEBERGEMENT ECO



Hôtel baracoa

Avenida Malecón, % 10 de Malecon
Avenue, 10 octobre et 24 février.
Baracoa, Tele: (53) 21 645224.

LOGEMENT

Hôtel el castillo

Rue Calixto García, Loma del
Paraíso. Tél.: (53) 21 645165.
Email: reservas@gavbcoa.co.cu

La habanera auberge

Rue Maceo n ° 126, e /
Maraví et Frank País.
Tél.: (53) 21 645273/21 645274
Email: reservas@gavbcoa.co.cu

Auberge de jeunesse russe

Rue Máximo Gómez n ° 161, e /
Ciro Frías et Pelayo Cuervo.
Tél.: (53) 21643011/ 21 643570
Email: reservas@gavbcoa.co.cu

Auberge 1511

Ciro Frías, e / Maceo et Ruber López.
Tél.: (53) 21 645700/21 645701
Email: reservas@gavbcoa.co.cu

Honey River auberge de jeunesse

Malecon Ave., esq. à Giro Frías,
Baracoa, Guantánamo.
Tél.: (5321) 641207
Email: reservas@gavbcoa.co.cu

ECO HÉBERGEMENT

Camping el yunque

Santa Rosa, Mabujabo.
Tél.: (53) 21 645262

Duaba Camping

Route de Moa km 3, Cast
Luis Martín, Mabujabo, Baracoa.
Tél : 52190787

Ferme espoir

Route de Baracoa, Moa, km 5.
Tél.: (5321) 643665

Humboldt Park

Route de Baracoa, Moa, km 40.
Tel: (53) 21 645289/ 21 645298



SERVICES TOURISTIQUES

RESTAURANTS

La Punta:


Avenue de Los Mártires, La Punta.
Tel: (53) 21 641480
Email: reservas@gavbcoa.co.cu

Ferme Rancho Toa

Route de Baracoa, Moa, km 5.
Tél.: (53) 21 645224
Email: reservas@gavbcoa.co.cu

Ferme Duaba

Moa route km 3.
Tél.: (53) 21 645224
Email: reservas@gavbcoa.co.cu.



CAFETERIAS

Yumurí

Maisi Highway, kilomètre 35.
Tel: (53) 21 645224

Le Parc

Maceo Street S / N. Central Park,
Baracoa Tel: (53) 21 641206

Maguana

Suggestion: Spaghetti a la maguanera
Kilomètre 20, autoroute Baracoa,
Moa. Tel: (53) 21 645224

Maison de Cacao

Salle de cacao spécialisée,
Avec des offres de chocolat.
Maceo Street e / Frank País et Maraví

La Esquina bar - coin café

Rue Martí, coin du 24 février,
Baracoa Tel: (53) 21 642776





CENTRES DE NUIT:

Centre culturel el yunque de artex

Expositions par le biais de spectacles, groupes musicaux et autres
Rue Maceo n ° 127 haute e / Frank Country et Maraví, Baracoa. Tel: (53) 21 645197

Paradis karaoké bar

Maceo Street e / Frank País et Pelayo Cuervo
Tél.: (53) 21 643446

Le Ranch du Paraíso

El Paraíso S / N, Baracoa.
Tél.: (53) 21 643268

TRANSPORT ET ACCÈS

par la route:

- Route centrale menant à l'autoroute de Guantanamo et atteignant le viaduc de La Farola
- Route holguin - moa jusqu'à ce que vous preniez une route qui mène à -Baracoa le long de la côte nord.

par voie aérienne:

L'aéroport national de Baracoa

Par mer:

option pour les Yatistas des marinas internationales à la baie de Baracoa





GUANTÁNAMO

Cette région touristique est composée de la capitale de la province, la ville de Guantánamo, qui signifie «terre entre rivières». Il est identifié par : la chanson La Guantanamera du compositeur cubain Joséito Fernández; ses relations historiques avec la grande bourse boursière dans laquelle se trouve l'enclave est la base navale illégale des États-Unis, sa richesse culturelle et son importance dans les luttes pour l'indépendance. Elle a été fondée en 1797 et son essor est atteint par l'influence d'émigrants français en provenance d'Haïti. Leurs valeurs se distinguent par le fait qu'ils détiennent deux patrimoines de l'humanité; La tombe française et les ruines des plantations de café françaises,

GUANTÁNAMO

Cette terre patrimoniale se distingue par sa diversité culturelle, façonnée par les manifestations populaires les plus diverses exprimées lors d'événements tels que le festival de Guantanamera et le festival de Changüí, avec des installations pour le plaisir de l'écotourisme, des excursions, ainsi qu'une ville hospitalière. Vous invite à savourer les racines du légendaire cubain. La ville monumentale, avec des styles architecturaux remontant aux années où les colonisateurs ont dominé la région, représente également un attrait important de la destination. Des monuments qui honorent nos principaux dirigeants et figures représentatives de notre destin.

C'est à Guantánamo que la tradition perdure grâce à la diversité de ses cultures et de ses cultures historiques, ainsi que des plantations de café, de bétail et de canne à sucre qui la mettent en valeur au niveau national et la remplissent de traditions culturelles. Le changüí et le tombeau français, comme un défilé qu'ils invitent constamment; C'est une source d'art culinaire créole avec différents plats typiques de la région. Il était étroitement lié aux luttes d'indépendance et avait un travail très actif dans le cadre de la lutte insurrectionnelle du Ile Front oriental pour le triomphe révolutionnaire du 1er janvier 1959.

C'est une région dotée d'un important environnement naturel qui permet de développer des options pour la réserve écologique de Hatibonico avec ses monitongos monumentaux, ainsi que pour le semi-désert cubain exclusif, sur la côte sud, comme le lieu le plus aride du pays. fait de cette région une destination unique et spéciale qui est très attrayante.

son rythme natal du Changüí; le zoo de pierre: unique en son genre au monde; le privilège de posséder le Cosmonautics Hall du musée provincial en hommage au premier cosmonaute latino-américain, le Cubain Arnaldo Tamayo Méndez. Il se distingue par ses valeurs culturelles élevées, se distinguant par son tracé parfait, sa riche histoire et sa grande diversité architecturale.

ATTRACTIONS CULTURELLES

CULTURE DE LA REGION:

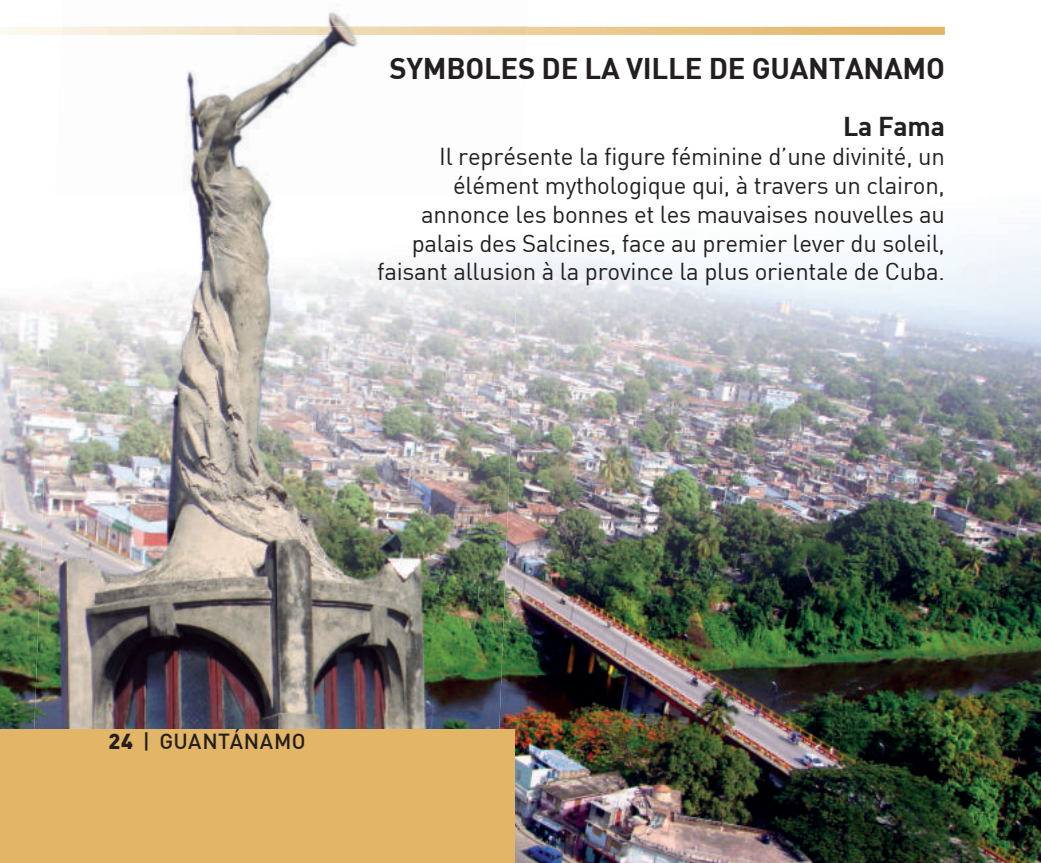
Son plus grand représentant est la tombe française déclarée site du patrimoine mondial et le changüí comme patrimoine national. Dans la littérature, son principal intérêt est l'œuvre de l'écrivain de Guantanamo, Regino E. Boti, «poète cubain et grand auteur de la génération postmoderniste de la première partie du XXe siècle». En 1913, il publie son premier volume de poèmes d'arabesques mentaux. Outre l'important plastique, il possède l'œuvre du distingué sculpteur Ángel Íñigo pour ses magnifiques œuvres au Stone Zoo, le seul au monde. En outre, il a le ballet folklorique Babul. Il a une architecture vaste et riche montrant plusieurs monuments nationaux. Certaines des maisons les plus anciennes qui ont caractérisé la première moitié du XIXe siècle sont toujours debout,

indiquant les airs vernaculaires de son architecture et ses relations avec celles d'émigrants français, haïtiens et jamaïcains, parmi d'autres qui l'ont captivée. Quelques bâtiments intéressants sont l'église paroissiale de Santa Catalina de Ricci, la vieille caserne espagnole, la bibliothèque Policarpo Pineda, qui servait d'hôtel de ville, et le célèbre musée Palacio Salcines, ancienne résidence du célèbre architecte local Leticio Salcines, de style éclectique. Harmonic, c'est le bâtiment le plus représentatif de la ville. Ce qui est très curieux, c'est qu'elle possède la plus petite cathédrale de Cuba et peut-être du monde: la cathédrale Santa Catalina de Ricci.

SYMBOLES DE LA VILLE DE GUANTANAMO

La Fama

Il représente la figure féminine d'une divinité, un élément mythologique qui, à travers un clairon, annonce les bonnes et les mauvaises nouvelles au palais des Salcines, face au premier lever du soleil, faisant allusion à la province la plus orientale de Cuba.



CURIOSITÉS

- 1 Unique zoo en pierre du genre dans le monde, fruit du travail d'un paysan autodidacte et de son fils. Avec des figures de pierre sculptées au milieu de la nature la plus vierge
- 2 Le semi-désert cubain jusqu'au viaduc en zigzag de La Farola par la Vía Azul baignée par la mer des Caraïbes.
- 3 Elle possède la plus petite cathédrale de Cuba: la cathédrale Santa Catalina de Ricci.



ÉVÉNEMENTS

Fête de guantanamera

jour de la plus grande fête dans la ville de Guantánamo, animé par la riche histoire sociale et culturelle avec des activités locales et nationales; et échange avec les pays des Caraïbes, chaque année. Adresse: Aguilera n° 207, e / Moncada et Agramonte. Guantánamo, Cuba. Courriel: gcomergto@scgt.artex.cu / guantanamera@gtmo.cult.cu

Fête nationale du changüi Elio Revé Matos

Des célébrations pour promouvoir la permanence et le développement de ce rythme de danse indigène dans les communautés, déclaré patrimoine national. Il rassemble les plus authentiques cultivateurs du genre et d'autres expressions de la musique-danse de la région, telles que Nengón, Kiribá et le tombeau français. Ils ont lieu

du 30 mai au 4 juin tous les deux ans. Centre provincial de musique, Guantánamo. E-mail: cpm@gtmo.cult.cu

Semaine culturelle de Guantánamo

Célébration culturelle très importante où les traditions les plus authentiques sont représentées dans différentes activités, promouvant une large participation populaire, avec des foires, des ventes, de la danse et des festivals. Dernière semaine de février de chaque année.

Carnavals de Guantánamo

C'est un beau spectacle de chars et de troupes; une vague de gens heureux au milieu d'une atmosphère de carnaval, célébrée chaque année en l'honneur de San Joaquín, en été et au mois d'août, en partageant l'idiosyncrasie du Guantanamero et au rythme du Changüi, les sons et défilés traditionnels de congas.




OPTIONS ET EXCURSIONS NATURELLES



1 CHEMIN «VERS LA TOUR»

Sur le territoire, vous pouvez profiter du tourisme de nature pour accéder au PARC NATIONAL ALEJANDRO DE HUMBOLDT, un site du patrimoine mondial riche en valeur de la faune et de la flore, accessible par les Yateras pour profiter d'une option écotourisme dans la ville de Yateras, pour une Route de montagne et relief irrégulier jusqu'à l'unité Piedra La Vela, pour commencer le tour des forêts tropicales et des forêts avec rivières et ruisseaux d'une hauteur de 680 mètres. Des espèces d'intérêt botanique marqué sont observées dans l'un des écosystèmes les mieux conservés de Cuba et des Caraïbes insulaires.



2 VISITE DE LA RÉSERVE ÉCOLOGIQUE D'HATIBONICO

Zone naturelle protégée et exclusive située à Calmanera, dans la réserve de biosphère de Baconao, à environ 20 km. Dans un environnement semi-désertique se trouvent des montagnes avec des figures rocheuses appelées Los Monitongos, qui sont des monuments nationaux. où les canaux sont entrecoupés par la montée des eaux appelée Los Tinajones, qui promeut une belle flore et une faune endémiques lors de visites guidées et auparavant réservées.




3 GUAJIRA GUANTANAMERA TOURNÉE

Une visite panoramique de la ville de la Jamaïque, puis du zoo de pierre. Au retour, visite du batey du centre Argeo Martínez, puis déjeuner créole au Ranchon Río Bano de Villa la Lupe, agrémenté d'un Guantanamero changüí typique, dans l'après-midi, tombeau français avec son riche spectacle, la Casa del Changüí et enfin un visiter son centre commercial et urbain de Guantanamo jusqu'à atteindre le Fonds pour les biens culturels.



4 VISITE DU ZOO EN PIERRE

Opción Ecoturística por un lugar
Option d'écotourisme pour un lieu unique au monde, où le sculpteur original Ángel Iñigo Brito a créé un monde intéressant d'animaux pendant plus de 20 ans sculptant les pierres de la ferme depuis 1977, puis son fils Ángel Iñigo Pérez poursuit son travail. situé au km 27 de la route de Yateras. Sur les sentiers, vous pourrez profiter de la flore et de la faune du lieu et observer in situ plus de 400 pièces sculptées. La célèbre vallée de Guantánamo est visualisée depuis son apogée naturelle.



5 VISITES DES ZONES PROTÉGÉES DU SEMI-DÉSERT CUBAIN

C'est la région la moins pluvieuse et la plus sèche de Cuba, avec des caractéristiques semi-désertiques le long de la côte sud, ce qui vous permet de profiter de la nature de la capitale avec:

- Stages aux Basis de Campismos et ses plages.
- Visitez les jardins de cactus et les points de vue naturels ainsi que Playitas de Cajobabo, MN.
- Visite de la route martienne de Playitas de Cajobabo, MN. au viaduc de La Farola.
- Visite à Maisí, la pointe la plus orientale de Cuba, terre où commence Cuba.



6 COMPLEXE D'OBSERVATION DU GOUVERNEUR

vues vers la baie de Guantánamo avec la base navale illégale de Yanqui à l'arrière-plan et le Semidesert cubain, colline de La Herradura, km 27 de Baracoa.

SITES D'INTÉRÊT CULTURELS

CULTURE DE LA REGION

Tombeau français

La Société Pompadour est un patrimoine oral et immatériel de l'humanité, une expression ancienne et influente du musicien de la danse dans d'autres manifestations culturelles, dans la Rue Serafín Sánchez, # 715 e / Jesús del Sol et Narciso López, Loma del Chivo.

Maison changüí

C'est une institution pour la promotion et l'augmentation de la connaissance du très vieux genre musical de la province. Il porte le nom de son promoteur: Chito Latamblat Veranes. Calle Serafín Sánchez% Narciso López et Jesús del Sol, dans le quartier populaire de " Loma del Chivo. Tel: (53) 21 32-4178

Plantations de café françaises

Patrimoine mondial. Présence d'émigrants français avec leurs grandes plantations de café; ils nous ont légué l'architecture, la culture et les traditions qui jalonnent la route du café, dans les environs de Yateras et d'El Salvador.


Maison de la trova Benito Odio

Lieu idéal pour la trova et le fils cubain dans la chaleur de son peuple, institution culturelle pour cultiver les traditions musicales les plus authentiques. Rue Pedro Agustín Pérez
Rue Crombet.



Palais des salcines galerie d'art

Rue Pedro A. Pérez
au coin du Prado
Tel. (53) 21 324704





Musée provincial

Salles d'exposition sur l'histoire, la culture et la nature de Guantánamo et abrite la salle de la cosmonautique, représentante de cet exploit cubain.

Lieu de naissance de Pedro Agustín Pérez

Mémorial au chef distingué Mambi Général de division des guerres d'indépendance et de figure politique. Rue Martí et Prado Tél.: (53) 21 325872

Bibliothèque de polycarpes provinciaux pineda

Coin de la Rue Los Maceo Emilio Giro Téléphone: (53) 21 323352

Le ballet folklorique Babu:

Institution des arts de la scène et avec des manifestations de danse des genres les plus divers: danses folkloriques afro-cubaines, anglophones et francophones, ainsi que danses folkloriques traditionnelles, son espace le plus populaire et reconnu est le spectacle: Bajo La Ceiba.



Maison de la culture de Guantánamo

Rue Pedro A. Pérez e / crombet y aguilera Tel.: (53) 21 326391



HÉBERGEMENT

Hôtel à Guantanamo

Rue 13 et Ahogados,
Guantánamo

Tel: (53) 21 381015 / 21 381095

Hôtel Martí

Rue Calixto García,
et Aguilera.

Tél: (53) 21 329500

Villa La Lupe

Route du Salvador km.

31/2. Tél.: (53) 21 394111

Hôtel Brasil

Calixto García, e / Emilio Giró et

Crombet Tel: (53) 21 324332/

21 64 5224/ 21 641204/ 21 641205

Email: reservas@gavbcoa.co.cu



CAMPISME

Camping Yacabo Abajo

Yacabo Abajo, Imías.

Tel: (53) 21 885189

Camping Playitas de Cajobabo

Playitas de Cajobabo, Imías.

Tel: (53) 21 880304



RESTAURANTS

Restaurant Los Girasoles,

Rue Ahogados, et 16 Norte,
Guantánamo.

Tel: (53) 21 384178

Ranchón Río Bano

Carretera El Salvador, km. 3 1/2

Tel: (5321) 384178.

Restaurant 1870

Crombet, e/ Pedro A. Pérez y Calixto
García. Tel: (53) 21 320540

Restaurant Bayatiquirí

Tel: (53) 21 382904 / 21 381086

Restaurant Bodeguita de Paseo

Ave. Estudiantes, e/ Beneficencia et
Carlos Manuel. Tel: (53) 21 323560

Restaurant Venus

Rue Pedro A. Pérez, et

Crombet. (53) 21 324291





SERVICES TOURISTIQUES

CENTRES DE NUIT

Club Nevada de Palmares

Rue Pedro A. Pérez, et Carretera,
Guantánamo. Tel: (53) 21 355447

Café Cantante

Rue Calixto García, e/
Aguilera et Prado.
Tel: (53) 21 324414

El Patio Sandunga de ARTEX

Rue Máximo Gómez, e/
Donato Mármol et
Bernabé Varona. Tel: (53) 21 355138

Centre Culturel La Guantanamera

Rue Calixto García, e/ Crombet
et E. Giró. Tel: (53) 21 327266

Piano Bar Cerca de Ti

Rue Pedro A. Pérez, e/ Emilio Giró et
Crombet.
Tel: (53) 21 329181

Bar Karaoke el Corazonero

Rue Pedro A. Pérez, et Crombet,
Guantánamo.
Tel: (53) 21 32 5435 / 21 381135

Cabaret Bayatiquirí

Rue 5, Cast Santa María.
Tel: (53) 21 382904 / 21 381106

Cabaret Jaibo

Rue 9 ouest et avenue
Camilo Cienfuegos
Tel: (5321) 325322 / 324453

VOIES D'ACCÈS:

Grâce à l'autoroute centrale, il est facile
de trouver la destination. Vous pouvez
arriver en avion par l'aéroport national,
via les offres de Cubana de Aviacion.

CAFETERIAS:

Cafeteria La Rotonda

Route vers le Salvador. Tel.: 383004

Dinos Pizza Oroazul


Rue Aguilera et Los Maceo et Calixto
García, Guantánamo.
Tel.: (53) 21 328351

La Ruina Tavern

Rue Calixto García et Emilio Giro,
Guantánamo. Tel.: (53) 21 329565

Complexe Servi Soda Vía Azul

Rue Prado et 6 Este, San Justo,
Tel. (53) 21 355404



MAISÍ

Municipalité la plus à l'est marquée par le phare de Punta de Maisí, se distingue comme «Las Terrazas de Cuba au Caribe» pour ses grandes terrasses marines connues sous le nom de «Escalenos de Gigantes» jusqu'aux profondeurs de la mer et avec diverses zones de grottes telles que celles de Pozo Azul. Il s'agit d'une centrale à café dotée d'aires protégées telles que la réserve écologique de Maisí - Caletas, avec des valeurs faunistiques, floristiques et archéologiques exceptionnelles, des systèmes de grottes exceptionnels et des empreintes de pas, qui sont aujourd'hui le symbole de la Grande Cemi de la province et le Cercado Terreo est devenu un ouvrage hydraulique aborigène majestueux. . Il possède un riche arsenal de coutumes et de traditions, provenant d'ancêtres, qui ont marqué le territoire de la noblesse et de la simplicité chez ses habitants. Pour être dans la mer des Caraïbes, ses terres les plus proches sont: Nord-Est: Grand Inagua de l'archipel des Bahamas, Sud-Est: Haïti 77 km, Sud: Pointe Geremié, Ouest: Municipalités d'Imas et Baracoa.



ATTRACTIONS CULTURELLES

HISTOIRE

Les tribus agroalfareras de l'Orénoque ont traversé les Petites Antilles pour arriver à Cuba en passant par Maisí, en provenance d'Hispaniola, ont atterri par vagues, peuplant le territoire et s'étendant dans le reste du pays. En 1510, la colonisation est arrivée à Maisí, où existaient les tribus les plus fortes et les plus belligérantes, exterminant les déplacés des aborigènes. Puis une longue période pendant laquelle il était pratiquement presque inhabité et seulement au début du XIXe siècle a commencé à être colonisée par les émigrants pour une économie de domaines ruraux.

aborigènes et c'est pour cette raison que le symbole de la province a été désigné par leur propre peuple. C'est une représentation importante de la culture taino.



CULTURE E TRADITIONS

Il possède un riche arsenal de coutumes et de traditions, qui remonte à des temps immémoriaux et maintient ses résidents en vie avec des plats typiques de la région, des vins de raisin, entre autres, ainsi que leurs propres sucreries, soulignant leurs danses traditionnelles telles que la tipillita et le cañandonga. .

Symboles de la région:

Cemí de Gran Tierra, connue sous le nom d'idole du tabac, a été trouvée à Gran Tierra de Maisí. C'est une figure anthropomorphe de 92 cm de haut, sculptée dans du guayacan noir et incrustée de nacre, soulignant les traits du visage: yeux, nez et dents. Reconnue parmi les plus anciennes reliques du pays et parmi l'une des plus précieuses des Antilles, elle est considérée comme un symbole de l'héritage rebelle des chefs guamá et hatuey. Il représente pour les Guantanameros la permanence physique des



ATTRACTIONS NATURELLES

Archéologie:

Es un sitio con mucha riqueza C'est un site très riche en archéologie, car c'est là que vivaient les premiers habitants de l'île marqués par les vestiges de la zone professionnelle de Laguna de Limones, connue sous le nom de Cercado Terreo, où les autochtones ont profité du lieu pour continuer à développer l'agriculture. En ce qui concerne la poterie, il est observé que les échantillons de céramique du site ont un grand accent taíno tout en tirant parti de la fertilité des terres associées à la lagune pour continuer à développer l'agriculture. Il est important de souligner le site cérémoniel de Patana, où le style agroalimentaire est clairement observé. Au centre de l'entrée se trouvait le grand Cemí (aujourd'hui symbole de la province) et à proximité, ainsi que dans les formations presque à niveau. Sur le sol, il y a des pétroglyphes qui donnent l'impression d'un groupe atropozomorphique en mouvement. Ici se concentrent les sites cérémoniels les plus importants de cette époque. Cet endroit est également un endroit où la plus grande splendeur technologique et super structurelle de cette culture a été atteinte.

Terrasses Marines:

C'est une région intéressante où dominent les immenses terrasses marines de La Meseta de Maisí, surnommée «Escalones de Gigantes», l'une des plus grandes au monde, qui, sous la forme d'un fer à cheval, borde toute la partie orientale de Cuba. à ceux de Baracoa à Punta de Maisí. Le phare de Punta de Maisí se trouve sur la terrasse inférieure terrestre, tandis que la terrasse supérieure culmine à une altitude impressionnante de près de 500 mètres. Dans certains endroits, vous pouvez voir jusqu'à 15 terrasses avec des falaises verticales pouvant atteindre 70 mètres de haut. Ils sont un grand représentant du monde en raison de leur hauteur, du nombre de terrasses et de leur degré de conservation sur des roches calcaires, sont des exemples pertinents de relief formé par une combinaison de mouvements tectoniques et glacio-statiques. Ils sont également un magnifique exemple d'une période géologique (plioleistoseno), de l'évolution de la terre, d'un style évolutif, d'une plate-forme, d'une région et de la façon dont les Caraïbes sont l'une des régions les plus complexes de la planète du point de vue géologique. Les terrasses atteignent une hauteur de 460 m au dessus du niveau de la mer, il y a 24 urgences, certaines avec 100 m de dénivelé. Il met également en évidence le développement de terrasses sous-marines, avec au moins 3 niveaux submergés, atteignant une profondeur de 180 mètres, devenant ainsi une attraction touristique de la région.





Pozo Azul(Puits bleu):

D'origine tectonique, fait partie de l'hydrographie de la grotte de Maisí. C'est un puits particulièrement attrayant pour les visiteurs en raison de son apparence paradisiaque et énigmatique au milieu du paysage, il facilite la baignade.



Phare de Punta de Maisí:

En mai 1857, commence la construction du phare de Punta de Maisí, autorisée par la reine d'Espagne. Aujourd'hui, il est devenu un symbole et l'une des principales attractions touristiques de la région, à côté de Punta de Quemado, le véritable site le plus oriental de Cuba, qui nous sépare à 77 kilomètres de la République d'Haiti.

Faune:

Exceptionnellement quatre des six espèces de polymites, genre endémique de mollusques terrestres considéré comme l'un des plus beaux spécimens colorés au monde peuplent ce site, l'une d'entre elles est unique à un secteur de systèmes de terrasses (P. Brocheri) . Il y a aussi la présence d'un reptile primitif d'un genre monotypique et en danger, le lézard à litière, le crycosaura typique, ainsi que d'autres flores et faunes endémiques nationales et locales, est le centre du couloir d'oiseaux des Caraïbes , avec des espèces en voie de disparition, le pigeon perdrix (starnoenas cyanocephala).

SERVICES TOURISTIQUES



LOGEMENT

Hôtel Faro de Maisí***

La Asunción, Maisí, Guantánamo
Tel.: (5321) 689620
Email: Katia.navarro@hotelfaro.tur.cu

Villa Punta de Maisí

Punta de Maisí, Maisí, Guantánamo.
(première catégorie)
Tel.: (53) 21 689601
Email: adrian.rivas@hotelgtmo.tur.cu



CAFETERIAS

La Asunción

Adresse: La Asunción,
Maisí, Guantánamo.

La Terraza

Adresse: La Máquina,
Maisí, Guantánamo.

La Máquina

Dirección: La Máquina,
Maisí, Guantánamo.

Punta de Maisí

Adresse: Punta de Maisí,
Maisí, Guantánamo.



RESTAURANTS

El Coco

Adresse: La Máquina,
Maisí, Guantánamo.

Las Novedades

Adresse: La Asunción,
Maisí, Guantánamo.

VOIES D'ACCÈS:

Par la route depuis Baracoa et
Guantanamo, en utilisant les
bus nationaux, les locations de
voitures et de motos, les taxis
publics ou privés disponibles.



CAIMANERA

CAIMANERA

La région est située au sud de la province de Guantanamo. Il se limite au nord avec Guantánamo et Manuel Tames, à l'est avec San Antonio del Sur, au sud avec la mer des Caraïbes et à l'ouest avec Niceto Pérez. Son nom d'origine était "La Caimanera", est apparu comme une dénomination populaire, inspirée par le grand nombre d'alligators présents dans les nombreux marécages, en particulier près de l'embouchure des rivières Guantanamo et Guaso, dont les eaux se déversent dans la baie. Il a trois peuplements principaux: Caimanera, Hatibonico, Boquerón et Cayamo.

Ses zones naturelles protégées sont situées dans la réserve de biosphère de Baconao, formant la réserve écologique d'Hatibonico, qui comprend Los Monitongos et Los Tinajones, une zone classée monument national pour sa richesse naturelle, son endémisme et ses formations rocheuses à figures zoomorphes. Une de ses principales lignes économiques est la transformation du sel, qui lui confère un scénario de paysage exclusif avec ses grands étangs et ses montagnes blanches dès son arrivée. Elle possède l'une des sociétés de l'industrie du sel cubaine avec plus de potentiel et est devenue l'une des plus grandes municipalités d'exportation de sel à Cuba.

Il possède une grande richesse archéologique dans les régions de Guasimas, Cerro Guayabo et Ensenada de Cerrones. La zone archéologique de Boquerón peut fournir de nouveaux arguments sur le pliage archaïque des Antilles, qui a été réalisé pour de nombreux archéologues d'Amérique du Sud, en particulier du bassin de l'Orénoque et du nord-est du Venezuela. Les découvertes archéologiques effectuées sur les côtes de notre baie constituent un nouveau domaine d'études archéologiques dans la municipalité de Caimanera, province et pays.

La région a développé des infrastructures pour le tourisme et la jouissance de ses valeurs, telles que l'Hôtel Caimanera, depuis lequel vous pourrez profiter d'une vue magnifique et avoir plus facilement accès à la nature optionnelle, un point de vue pour la découverte de la baie avec ses environs. et base navale illégale Yankee; Votre réservation inclut l'autorisation 48 heures à l'avance pour entrer avec un touriste optionnel sur le territoire de Caimanera.



ATTRACTIONS CULTURELLES

Une tradition culturelle qui est marquée dans la région est la promenade de la conga à travers la ville qui est effectuée avec des touches de tambour et de cloche, qui ont été dirigées pendant longtemps par le célèbre et aujourd'hui décédé Pedro Guibert. Une autre tradition culturelle est la participation active de ses habitants à des groupes de musique dansants. Les goûts de la population sont de se rencontrer pour écouter de la musique cubaine et danser à votre rythme, assister à la salle vidéo, ainsi que participer à des activités culturelles. Il y a un goût pour le théâtre et la danse. La culture populaire et traditionnelle est exposée à travers des espaces culturels tels que l'espace fixe "Por mi barrio" où sont organisées des expositions de plats typiques, d'artisanat et de photographie. Ses personnages les plus connus sont Jabao Súco, Ojos Lindos et Perucho. Il existe deux clubs de loisirs, l'un est les "Amis de Benny Moré" de la démonstration musicale, destinée aux personnes âgées et le club de protection de l'environnement "Pour la défense de la nature". L'un des principaux défenseurs de l'histoire et de la culture de la région est l'historien de Caimanera, Joaquín Toirac, qui est devenu l'une des personnalités qui distinguent la région.



CURIOSITES:

- ① Marinero Village, adjacent à la base navale illégale des États-Unis UU, qui est observé.
- ② Guantanamo Bay, troisième plus grande baie boursière du monde.
- ③ Paysage de la Salinera de Caimanera.
- ④ Résidences autochtones de Guasimas, Cerro Guayabo
- ⑤ Ensenada de Cerrones.
- ⑥ Hatibonico Monitongos, des montagnes rocheuses personnages qui ressemblent personnages différents.
- ⑦ Posee una pequeña playa popularmente nombrada Tokio.



SITES D'INTÉRÊT CULTURELS MUSÉE 19 DÉCEMBRE

Rue Marina et Carril et Carretera

MAISON DE LA CULTURE 13 ABRIL

Rue Carretera e/ Salina et José Martí

GALERIE D'ART

Marina sud 5 voies et route

SERVICES TOURISTIQUES

LOGEMENT:

HÔTEL CAIMANERA

Loma del Norte s/n, Caimanera.
Tel: (53) 21 499414 / 21 49 9416
/ 21 499415

RESTAURANTS:

CAIMANERA LIBRE

Rue Marina e/ calle 1ra et
Carril. (53) 21 499381

VISTA MARINA

Rue Marina Norte Alto. Caimanera,
Guantánamo. (53) 21 49 9013

PIZZERÍA VISTA MARINA

Rue Correo e/ 1ra et Carril.
Tel.: (53) 21 49 9013

CENTRES DE NUIT:

CLUB LA TERRAZA

Rue Ruete e/ Salina et José Martí.
Tel: (53) 21 499381

CAFETERIAS:

LA RUINA

Rue marina sur e/ carril et Ruete
Tel.: (53) 21 499381

CREMERÍA COPPELIA

Ruete e/ carril et José Martí,
Tel.: (53) 21 499381

CAFETERIA D'PRISA

ISLAZUL CAIMANERA

Rue Carril et Marina, Caimanera.
Tel: (53) 21 499415



ATTRACTIONS NATURELLES

La réserve écologique d'Hatibonico est une zone de nature protégée et exclusive située dans la réserve de biosphère du parc Baconao, aux alentours de la même ville de Hatibonico, dans la municipalité de Caimanera, à environ 20 km de la ville de Guantánamo; Dans cet environnement, l'environnement semi-désertique et sec se confond avec des montagnes remarquables avec des figures rocheuses connues sous le nom de Los Monitongos qui sont un monument national, où des tuyaux aux eaux montantes sont entrecoupés de fontaines et de canaux rocheux appelés Los Tinajones, qui favorisent l'appréciation d'une belle flore et d'une faune endémique. lors de visites guidées en opération à travers:


SENTIER "LOS MONITONGOS"

Il est facilement accessible par la route avec n'importe quel type de véhicule. Le trajet se fera à pied à travers un scénario faisant partie de la réserve de biosphère de Baconao, à proximité de la réserve écologique d'Hatibonico. Le sentier a une longueur de 1,6 km Au cours de la première partie, au milieu des ravins de l'intramontong présentant des caractéristiques paysagères particulières, des espèces d'arbres sont observées, telles que l'avocat cimarrón, les plantules, le guayacán noir, le jatía et le charbon du littoral, appréciant également Différentes espèces d'oiseaux. Dans le second tronçon, de nombreuses espèces de cactus, jutias et iguanes sont observées et nous pouvons nous arrêter à un imposant point de vue naturel devant les plaines semi-désertiques, ce qui nous permet d'observer la vallée de Guantánamo, la baie de Guantanamo avec la base navale Illegal Yankee et l'horizon la fascinante mer des Caraïbes. Ce sentier se termine dans sa troisième

section avec des orchidées et des curujeyes. Il peut être combiné à des visites de canaux d'eau intramontains appelés Los Tinajones au milieu d'une zone semi-désertique.

VISITE DU SENTIER DES TINAJONES

Site exceptionnel situé dans la partie sud-ouest de Guantanamero Semidesert, tout près de la côte et de la mer des Caraïbes, niché dans la réserve de biosphère de Baconao, dans le même scénario que la réserve écologique d'Hatibonico, à la découverte de L'écotourisme observera la fragilité de Los Monitongos, MN. avec un environnement confortable pour sa nature vierge entre le semi-désert et l'oasis par les tuyaux qui sont formés par les accumulations de sources insaisissables et d'eau de pluie, grâce à ces collines rares sont très absorbantes et ont une très grande capacité à retenir dans leur le ventre colossal de l'eau des pluies sporadiques, mais copieuses. Ce sont des canaux rocheux avec des sources d'eau, dont le liquide logé se filtre progressivement, favorisant la croissance de forêts phénoménales dans ses environs immédiats, comme une explosion de la faune qui ressemble à quelque chose de l'autre monde, au milieu d'un paysage principalement aride, qu'ils privilégient. une flore et une





faune exclusives du lieu, comme un sentier plus exigeant à travers sa route intramontane le long de sa forêt avec des arbres tels que bim avocat, semis, guayacán noir, jatía, jiquí et caguairán, qui permet de voir piscines naturelles connues sous le nom de Los Tinajones, aux eaux transparentes et fraîches, qui résultent du ruissellement des pluies passées. Ensuite, vous pourrez visiter la ville marine de Caimanera, son musée municipal et d'autres sites d'intérêt touristique ainsi qu'un point de vue de l'hôtel.

VISITE À CAIMANERA

C'est une option organisée par les bureaux de réservation du territoire pour former des groupes guidés de randonneurs et de prénoctars afin de visiter la juridiction de Caimanera, une zone de valeurs naturelles et historiques reconnues, pour son importance sur les r vaste baie boursière, aux confins de laquelle se trouve la plus grande industrie saline de Cuba, qui exerce des activités portuaires et de pêche d'intérêt territorial, ainsi que pour sa ferme position patriotique et anti-impérialiste très proche de la partie du territoire usurpée par la BNY depuis un siècle, un peuple modeste lutte pour continuer à édifier une nouvelle société après sa sortie le 19

décembre 1958. Au nord de la ville se trouve le célèbre hôtel Caimanera de la Islazul, qui devient le point de vue naturel le plus emblématique de la ville et de tous ses paysages environnants, y compris les visuels de la pour mettre en sac la baie et le port, celui occupé par les USA. UU. et la grande vallée de Gtmo à côté de la chaîne de montagnes Sagua - Bcoa, dont vous pouvez profiter grâce à un système de réservation anticipée organisée par l'intermédiaire des agences de vente, avec les offres de:

DES EXCURSIONS D'UNE JOURNÉE À CAIMANERA

avec un programme touristique chaleureux pour en savoir plus sur cette ville légendaire, sa ville et pour finir avec des activités de loisirs dans votre hôtel.

EXCURSION À CAIMANERA AVEC possibilité de visiter les sentiers de Los Monitongos - Los Tinajones, des sites exceptionnels semi-désertiques avec des canaux rocheux avec des sources d'eau propices à une flore et une faune exclusives du lieu, puis une excursion vers la ville marine de Caimanera, à travers Musée municipal et autres sites d'intérêt touristique et point de vue de l'hôtel.

AUTRES SITES D'INTERET ET SERVICES:

GUANTÁNAMO

MONUMENTS NATIONAUX DE LA PLAGE DE CAJOBABO:

C'est plus pertinent, c'est là où les principaux généraux José Martí et Máximo Gómez ont débarqué, le 11 avril 1895, pour s'associer au processus d'indépendance de 1995. Il abrite un musée et une forêt martiens sur la présence du héros national.

CONFIANCE DES MAUSOLÉES DES MONUMENTS NATIONAUX:

Allégorique à celle du mambisado de Guantanamo par le soulèvement du 24 février 1895 dirigé par le Rue Major Général Pedro A Pérez, km 3 1/2 Caimanera Road.

PLACE DE LA RÉVOLUTION MARIANA GRAJALES:


Inaugurée par le commandant en chef Fidel Castro Ruz. Il contient un ensemble sculptural sur l'histoire du peuple de Guantanamo. Rue 10 nord, e / 2 et 3 ouest. Tel.: (53) 21 326252/21 326253

MUSÉE PROVINCIAL:

Écoutez la riche histoire du peuple de Guantanamo, notamment un hall de la cosmonautique en hommage au 1er cosmonaute latino-américain. Rue Martí et. Pré. Tel.: (53) 21 325872

CATHÉDRALE SANTA CATALINA DE RICCIS DE GUANTANAMO:

À l'intérieur du parc central José Martí, on dit qu'il est le plus petit du monde. Rue Flor Crombet entre Pedro A. Pérez et Calixto García, Tel.: (53) 21 326928



BARACOA

CENTRE HISTORIQUE NATIONAL DE LA VILLE DE BARACOA:

Zone de la première villa fondée à Cuba en 1511, reconnue comme capitale et évêché, la seule qui conserve son lieu d'origine avec une élégante conjugaison de la colonisation, de la mer et de la verdure naturelle qui la caractérisent. la ville Paysage de l'île, protégée par un système de défense colonial.

MONUMENT NATIONAL EL YUNQUE:

Symbole historique de la ville et image de son identité. Phare naturel pour les marins. Emblème de la fermeté de son peuple hospitalier et laborieux.

MONUMENT NATIONAL DE DUABA BEACH:

Zone du débarquement du major général Antonio Maceo le 1^{er} avril pour diriger la guerre de 1895, près du lieu de son premier combat à Alto del Pino.

MONUMENT NATIONAL ET TRÉSOR DE LA NATION



la croix de la vigne: Placé par l'amiral Christopher Columbus dans le port de Baracoa en 1492, c'est un symbole du catholicisme espagnol, probablement accompagné de la première messe, conservée depuis 527 ans et conservée aujourd'hui dans l'église. Église paroissiale Notre-Dame de l'Assomption de Baracoa.

CATHÉDRALE - PAROISSE NOTRE-DAME DE L'ASSOMPTION DE BARACOA:

C'est un vestige historique et culturel, hérité de l'héritage ecclésiastique de la colonisation du XVI^e siècle, abri de la Croix du Parra et centre de la vie de la villa. Rue Maceo e / Pelayo Cuervo et Ciro Frías, Baracoa.

MUSÉE MUNICIPAL FORT MATACHÍN:

Dans la deuxième forteresse coloniale importante, qui depuis le 18 octobre 1981 montre la culture aborigène, les objets historiques et les sciences naturelles, entre autres collections. Rue Martí et Juracion, Baracoa. Tel.:(53) 21 64 2122



AGENCES DE VOYAGES

HAVANATUR

HAVANATUR GUANTÁNAMO

Rue Aguilera e / Calixto García
et Los Maceo, Guantánamo.
Tel: (53) 21 326365
E-mail: ventas.gtmo@havanatur.cu

HAVANATUR BARCOA

Rue Martí No. 202 e /
Céspedes et Coroneles
Galano. Tel.: (53) 21 645358
robertoc@havanatur.cu

GAVIOTA TOURS

GAVIOTA TOURS EL PARQUE

Calle Maceo esquina
Rafael Trejo S/N
Tel: (53) 21 645164
burobca@enet.cu

BURÓ GAVIOTA TOURS LA HABANERA

Calle Maceo esquina Frank País
Tel: (53) 21 644115

CUBATUR

Rue Maceo, et. Pelayo Cuervo
Fax: (53) 21 645306.
cubaturbaracoa@enet.cu

ECOTUR

Rue Martí No. 225 e/ Coroneles
Galano et Roberto Reyes
Tel.: (53) 21 642776
ecoturgt@enet.cu

ISLAZUL

VENTES D'ISLAZUL GUANTANAMO:

Rue Aguilera e / Calixto García
et Los Maceo, Guantánamo.
Tel.: (53) 21 327197
E-mail: comercial@islazulgtm.co.cu

CAMPISMO

GUANTANAMO RÉSERVATION DE CAMPING

Rue Crombet e / Martí
et Pedro A. Perez
Tel.: (53) 21 327356

BUREAU DE RÉSERVATION DU CAMPING BARCOA:

Rue Martí n ° 225 e / Coroneles Galano
et Roberto Reyes. Tél.: (53) 21 642776
orbaracoa@gtm.campismopopular.cu



STATIONS VIAZUL

AGENCE VIAZUL ET TERMINAL DE GUANTANAMO

Route centrale, km 2 1/2.

Tel: (53) 21 329640/21 32 5588 / 21 323713

AGENCE VIAZUL ET TERMINAL BARACOA

Rue Martí No. 1 et avenue Malecon.

Tél.: (53) 21 643670/21 64 3093

AÉROPORTS:

MARIANA GRAJALES

Ruete de Paraguay, Guantánamo.

GUSTAVO RIZO.

Ruete Jaitecico Km. 1 ½,

Turey, Baracoa.

Tel: (53) 21 645375, 21 645376

GUANTANAMO AIR RESERVATION OFFICE

Rue Calixto García No. 517

e/ Prado et Aguilera,

Tel: (53) 21 355912

BARACOA AIR RESERVATION OFFICE

Rue Martí No.181

Tel: (53) 21 645374

Lundi, mercredi et vendredi de 8h à 16h

LOCATION DE VOITURES TRANSTUR

POINTS D'HÔTEL GUANTANAMO

Rue Ahogado et 13 Norte,

Reperto Caribe

Tel: (53) 21 355515

Horario: 8:00 a.m. - 9:15 p.m.

POINTS DE LOCATION DE VOITURE

Rue Avenida de los Estudiantes

et Calixto García.

Tel: (53) 21 355129

Horario: 8:00 a.m. - 9:15 p.m.

TRANSTUR BARACOA POINT

Rue Martí No.202 e/ Céspedes

et Coroneles Galano.

Tel: (53) 21 645225

LOCATION DE VOITURES TRANSGAVIOTA:

BUREAU DE L'AÉROPORT

Ruete Jaitecico Km. 1 ½,

Turey, Baracoa.

Tel.: (53) 21 641665

LOCATION DE MOTOCYCLETTE

TRANSGAVIOTA BARACOA

Rue Maceo et Rafael Trejo.

Tel.: (53) 21 641671



INFORMATIONS UTILES

COMMUNICATIONS

ETECSA GUANTANAMO TELEPOINT

RUE Lea Maceo, et Aguilera.

Tel: (53) 21 327878 / 21 322222.

CENTRE MULTISERVICE DE GUANTANAMO

Rue 13 de Junio y 11, Cast Caribe.

Tel: (53) 21 381996 / 21 355715 /
21 355216.

CUBACEL, TÉLÉPHONE PORTABLE

Rue Beneficencia, et Ave. Estudiantes.

Tel: (53) 21 355224.

CENTRE MULTISERVICE BARACOA

Rue Maceo, et Rafael Trejo, Baracoa.

Tel: (53) 21 643182 / 21 645131

Email:

ocbaracoa@gtm.etcscs.cu Quitar

ETECSA CAIMANERA TELEPOINT

Rue José Martí e/ 1et Carril.

Tel.: (53) 21 499133

SERVICES BANCAIRES

CADECAS

GUANTÁNAMO

Rue Pedro A. Pérez 963, e/
Carretera et Emilio Giró.

Tel: (53) 21 324238

SUCCURSALE DE GUANTANAMO

Rue Calixto García No. 881, et
Prado. Tel: (53) 21 355909.

BRANCHE DE BARACOA

Rue Martí No. 261, e/ Roberto
Reyes et Limbano Sánchez.

Tel: (53) 21 645345.

DE MAISÍ

Rue La Máquina, Maisí, Guantánamo.

Tel: (53) 21 689499

BANQUES

BFI GUANTÁNAMO

Rue Ahogados, et 14 Norte.

Tel: (53) 21 355266

BPA, GUANTÁNAMO

Rue Los Maceo e/ Emilio Giró y
Carretera. Tel: (53) 21 327836.

CASTING DES CARAÏBES

Rue 11 Norte esquina

Ave. 13 de Junio,

Reperto Caribe, Guantánamo

BPA, BARACOA

Rue Martí No. 166.

Tel: (53) 21 645209 / 21 642771.

BANDEC BARACOA

Rue Maceo No. 99 e/ 10 de
octubre et 24 de febrero.

(53) 21 642218

DISTRIBUTEURS AUTOMATIQUES DE BILLETS

GUANTÁNAMO

BPA GUANTÁNAMO

Rue Los Maceos e/ Emilio Giró
et ruete Guantánamo

REPARTO CARIBE

Rue 11 Norte et Ave. 13 de

Junio, Reperto Caribe, Guantánamo.

BARACOA

BPA BARACOA

Rue Martí No. 166 e/ Ciro
Frías et Céspedes

BANDEC BARACOA

Rue Maceo No. 99 e/ 10 de
Octubre et 24 de Febrero.

BANDEC CAIMANERA

Rue carril % salina et 3ra S/N,

SOINS MÉDICAUX

HÔPITAL PROVINCIAL DE GUANTANAMO

Route vers le Salvador km 1
1/2 Tél.: (53) 21 387100

HÔPITAL BARCOA

Rue Bohorque. Tel.: (53)21 64 7100

CLINIQUE INTERNATIONALE BARCOA

Rue Maceo e/ 24 de Febrero
et 10 de Octubre.
Tel (53) 21 64 1037/ 38

PHARMACIE INTERNATIONALE GUANTANAMO

Rue Crombet e/ Calixto
García et Los Maceo
Tel: (5321) 351129

COMMERCES

GUANTÁNAMO

CARACOL GUANTÁNAMO.

Rue 15 Norte et Ahogados. .
Casting des Caribe,
Guantánamo. Tel: (53) 21 355513.

LA TIJERA

Rue Les Maceos, e/ Prado et
Aguilera. Tel: (5321) 355203.

LA FERIA

Ave. Estudiantes, et Santa
Rita. Tel: (53) 21 327610.

ARTEX LE CUBAIN

Rue Aguilera, e/ C. García
et Los Maceos.
Tel: (53) 21 355401.

FBC

Rue Calixto García, e/ Crombet et
Aguilera.
Tel: (53) 21 325960 / 21 327687.

TIENDAS ARTEX

La Solución
Ave. Estudiantes et Beneficencia.
Tel: (53) 21 355531.

BARCOA

LAS NOVEDADES

Rue Martí No. 217.
Tel: (53) 21 645307.

LA PRIMADA

Rue Martí No. 163, et Ciro
Frías. Tel: (53) 21 645285.

ARTEX BARCOA

Rue Martí No. 197, e/ Céspedes
et Coroneles Galano.
Tel: (53) 21 645373

LA ASUNCIÓN

Rue Martí e/ Coroneles Galano et
Céspedes, Barcoá, Guantánamo.
Tel: (53) 21 645992


CAIMANERA


EL MARINO (TRD)

Marina Sur No.28, Caimanera,
Guantánamo.
Tel: (53) 21 499075.

LA MARINA (TRD)

Rue Marina Norte et 1ra,
Caimanera, Guantánamo.
Tel: (53) 21 499513





Baracoa

“La Ville Principale de Cuba”

BUREAUX D'INFORMATION TOURISTIQUE GUANTÁNAMO

INFOTUR CIUDAD GUANTÁNAMO

Rue Calixto García e/ Flor Crombet
et Emilio Giró, Guantánamo
Tel.: (53) 21 35 1993/ 21 35 1997
la ville principale de Cuba



www.infotur.cu

INFOTUR CIUDAD BARACOA

Rue Maceo No.129 A,e/ Frank
País et Maraví. Baracoa
Tel.: (53) 21 64 1781/ 21 64 1782



www.baracoa.travel

